



NORMAS URBANÍSTICAS MUNICIPALES DE SANTIBAÑEZ DE LA PEÑA

Parte II: Documentación Normativa
Libro III.
Planos de Ordenación

Aprobación Inicial

- PO.01. CLASIFICACIÓN DEL SUELO (6 hojas)
- PO.02. ORDENACIÓN (35 hojas)
- PO.03. CATALOGACIÓN (3 hojas)
- PO.04. ESTRUCTURA TERRITORIAL (3 hojas)



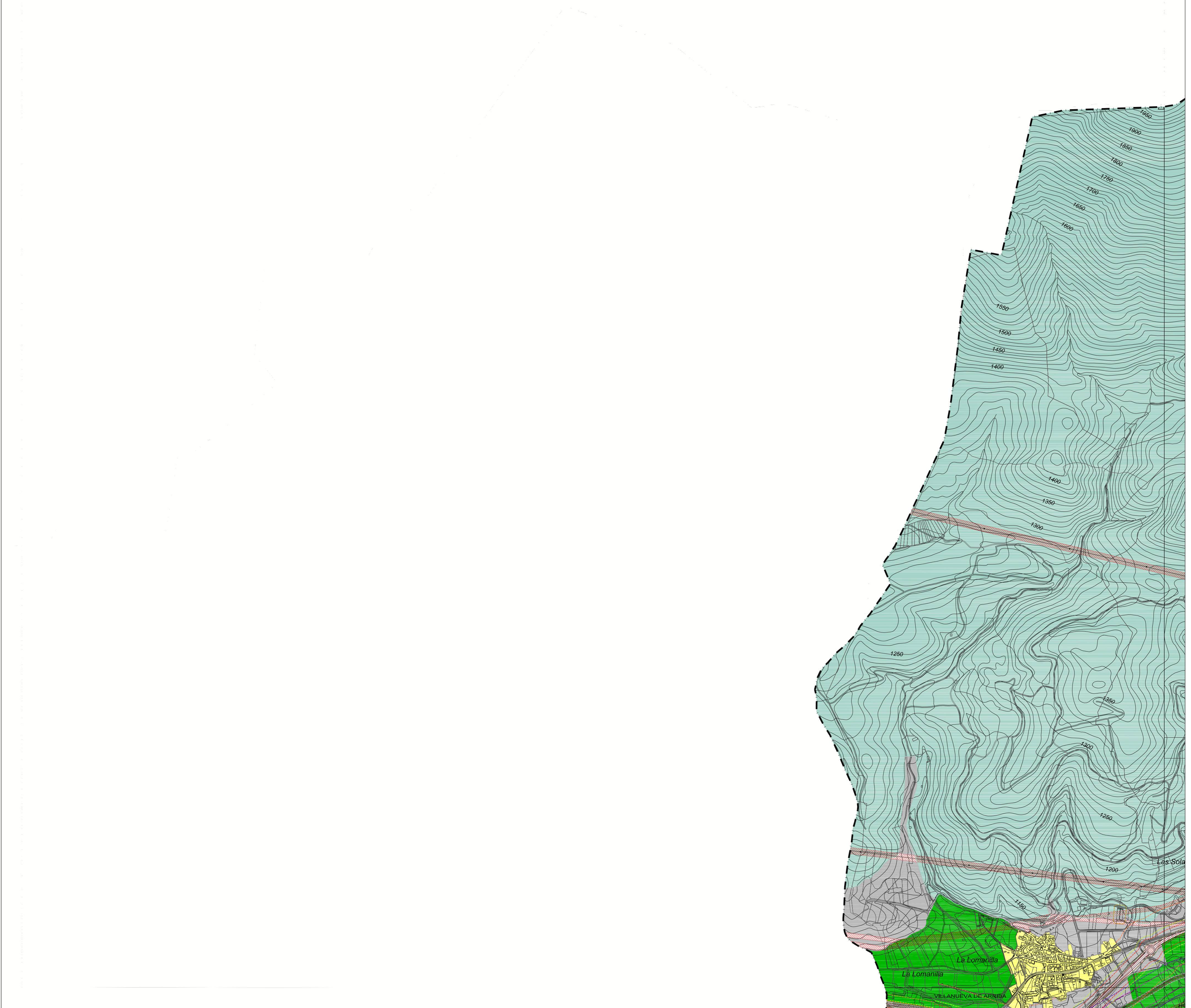
Noviembre 2009

PARTE II **DOCUMENTACIÓN NORMATIVA**

LIBRO III **PLANOS DE ORDENACIÓN**

ÍNDICE

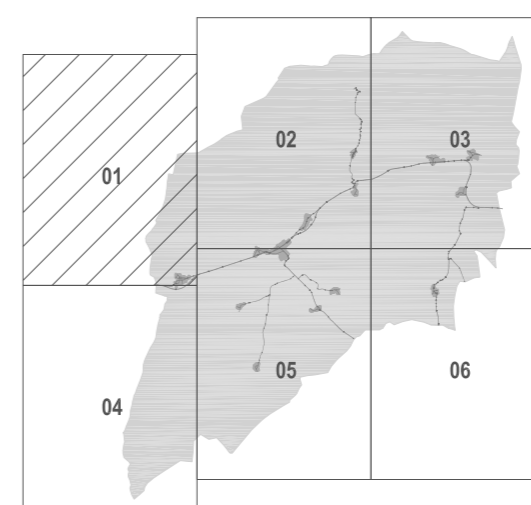
| | | |
|--|------------|-----------------|
| PO.01. Clasificación del suelo | (6 hojas) | escala 1:10.000 |
| PO.02. Planos de ordenación | (35 hojas) | escala 1:000 |
| PO.03. Catálogo | (3 hojas) | escala 1:10.000 |
| PO.04. Estructura urbana y territorial | (3 hojas) | escala 1:10.000 |



Legenda

- Suelo Urbano
- Suelo Urbanizable
- Suelo Rústico Común
- Suelo Rústico de Protección Natural
- Suelo Rústico de Protección Cultural
- Suelo Rústico de Protección Especial
- Suelo Rústico con Protección Infraestructuras
- Suelo Rústico de Actividades Extractivas
- Suelo Rústico de Protección Agropecuaria

- Límite de Edificación Cementerios
- Límite de Dominio Público Carreteras
- Límite de Servidumbre Carreteras
- Límite de Edificación Carreteras
- Límite de Afección Carreteras
- Límite de Dominio Público FFCC
- Límite de Edificación FFCC
- Límite de Protección FFCC



AYUNTAMIENTO DE SANTIBAÑEZ DE LA PEÑA
 Normas Urbanísticas Municipales

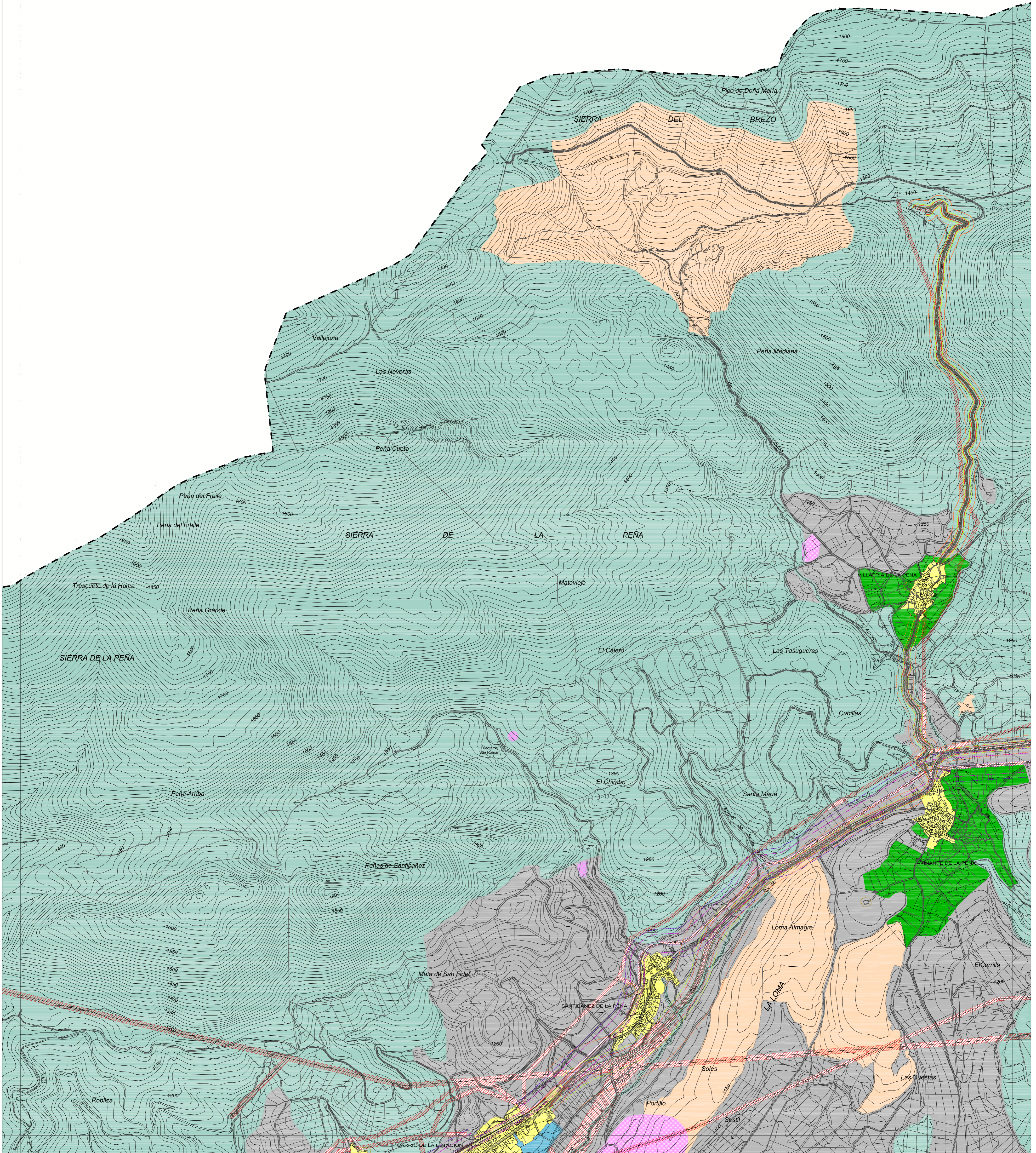
Planos de Ordenación

PO .01.01

CLASIFICACIÓN

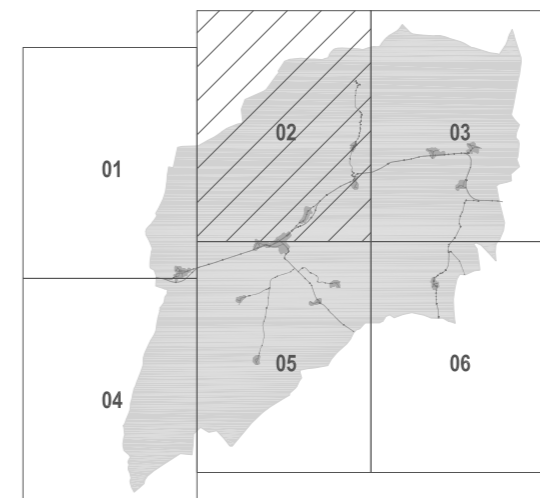
Documento de APROBACIÓN INICIAL

escala 1:10.000
 Noviembre 2009



Legenda

- | | | |
|--------------------------------------|---|--------------------------------------|
| Suelo Urbano | Suelo Rústico de Protección Especial | Límite de Edificación Cementerios |
| Suelo Urbanizable | Suelo Rústico con Protección Infraestructuras | Límite de Dominio Público Carreteras |
| Suelo Rústico Común | Suelo Rústico de Actividades Extractivas | Límite de Servidumbre Carreteras |
| Suelo Rústico de Protección Natural | Suelo Rústico de Protección Agropecuaria | Límite de Edificación Carreteras |
| Suelo Rústico de Protección Cultural | | Límite de Alección Carreteras |
| | | Límite de Dominio Público FFCC |
| | | Límite de Edificación FFCC |
| | | Límite de Protección FFCC |



AYUNTAMIENTO DE SANTIBAÑEZ DE LA PEÑA
Normas Urbanísticas Municipales

Planos de Ordenación

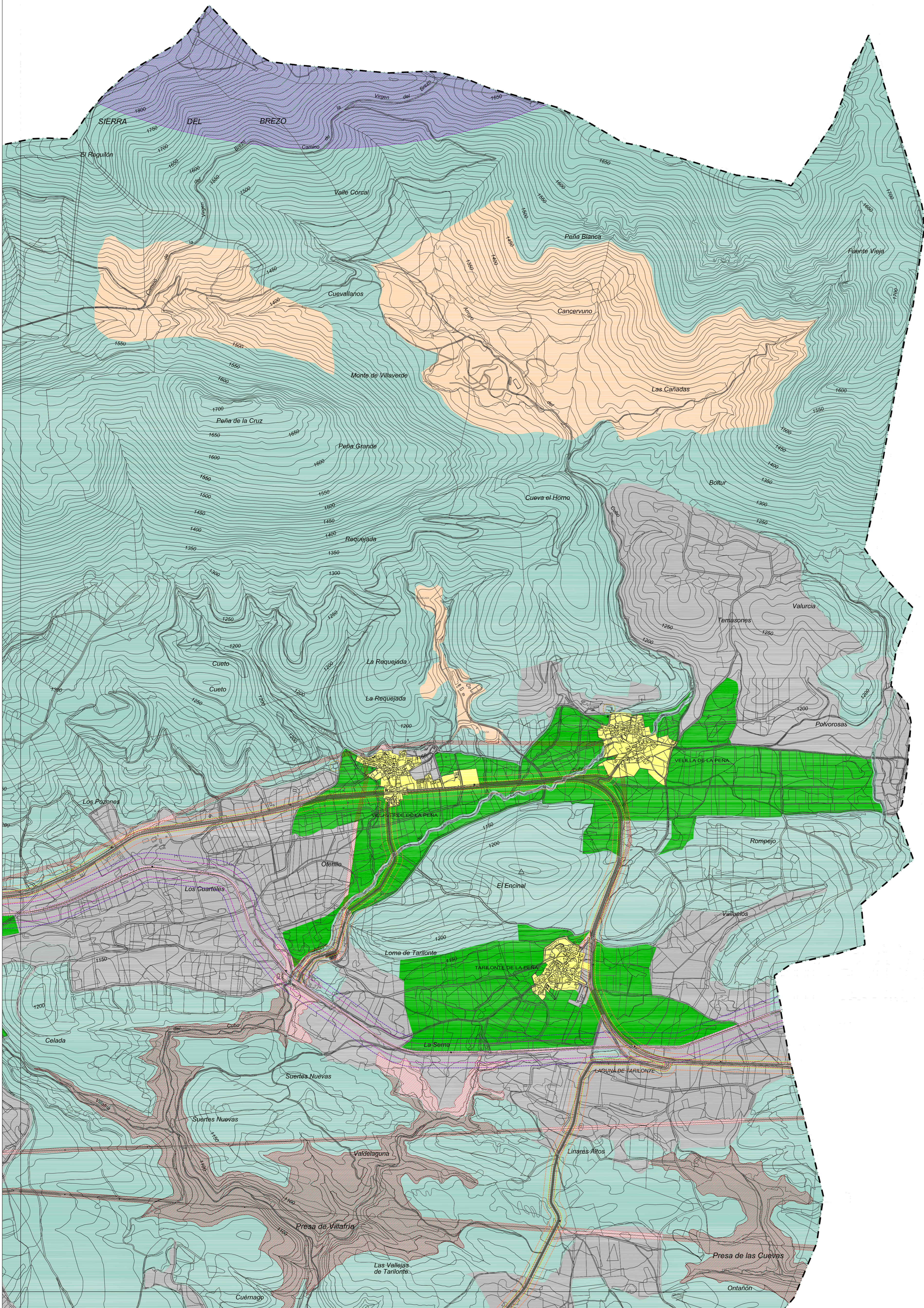
PO .01.02

CLASIFICACIÓN

escala 1:10.000

Documento de APROBACIÓN INICIAL

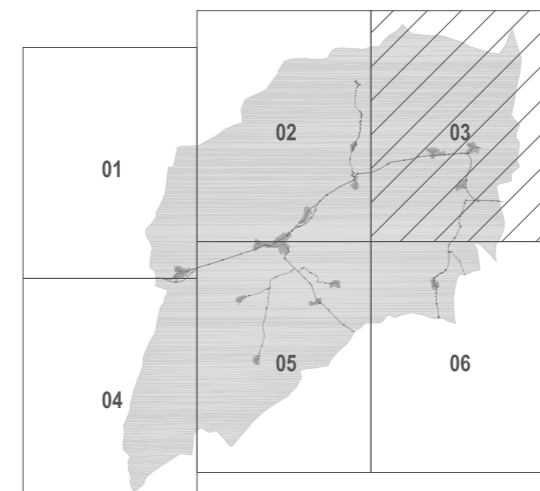
Noviembre 2009

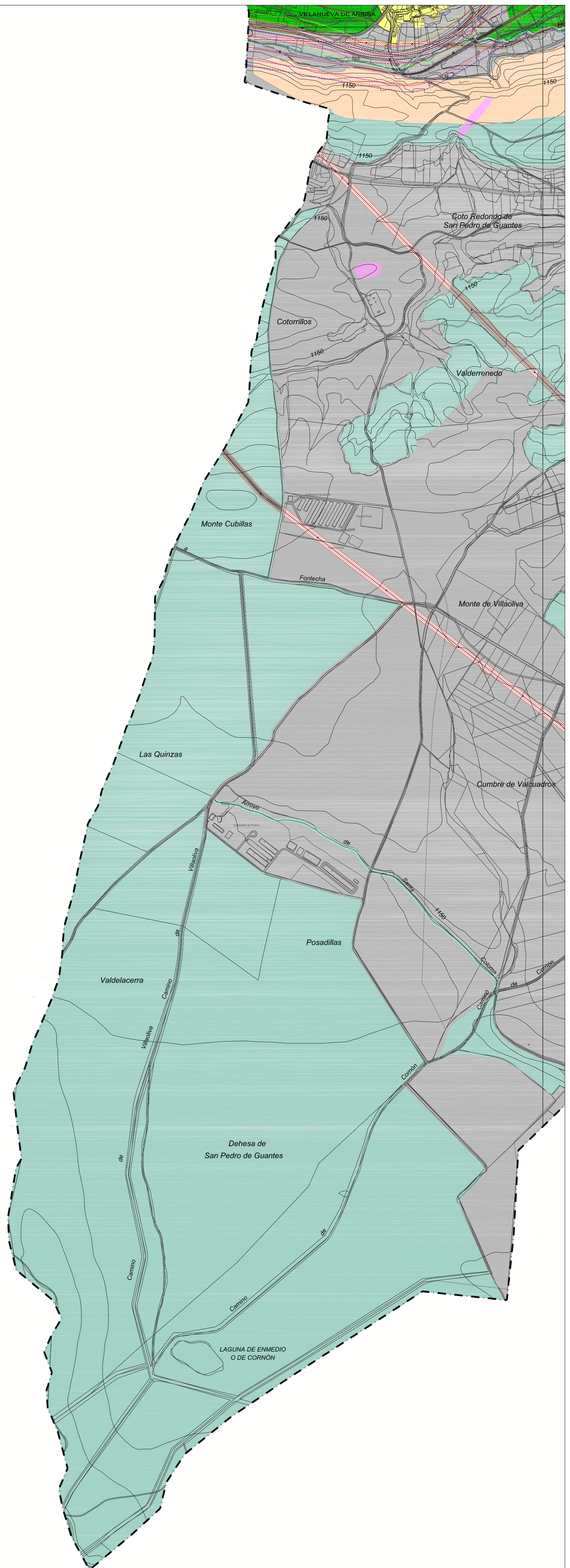


Leyenda

- Suelo Urbano
- Suelo Urbanizable
- Suelo Rústico Común
- Suelo Rústico de Protección Natural
- Suelo Rústico de Protección Cultural
- Suelo Rústico de Protección Especial
- Suelo Rústico con Protección Infraestructuras
- Suelo Rústico de Actividades Extractivas
- Suelo Rústico de Protección Agropecuaria

- Límite de Edificación Cementerios
- Límite de Dominio Público Carreteras
- Límite de Servidumbre Carreteras
- Límite de Edificación Carreteras
- Límite de Alección Carreteras
- Límite de Dominio Público FFCC
- Límite de Edificación FFCC
- Límite de Protección FFCC

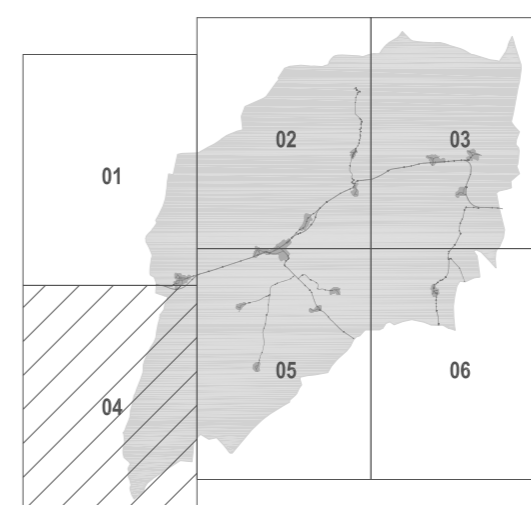


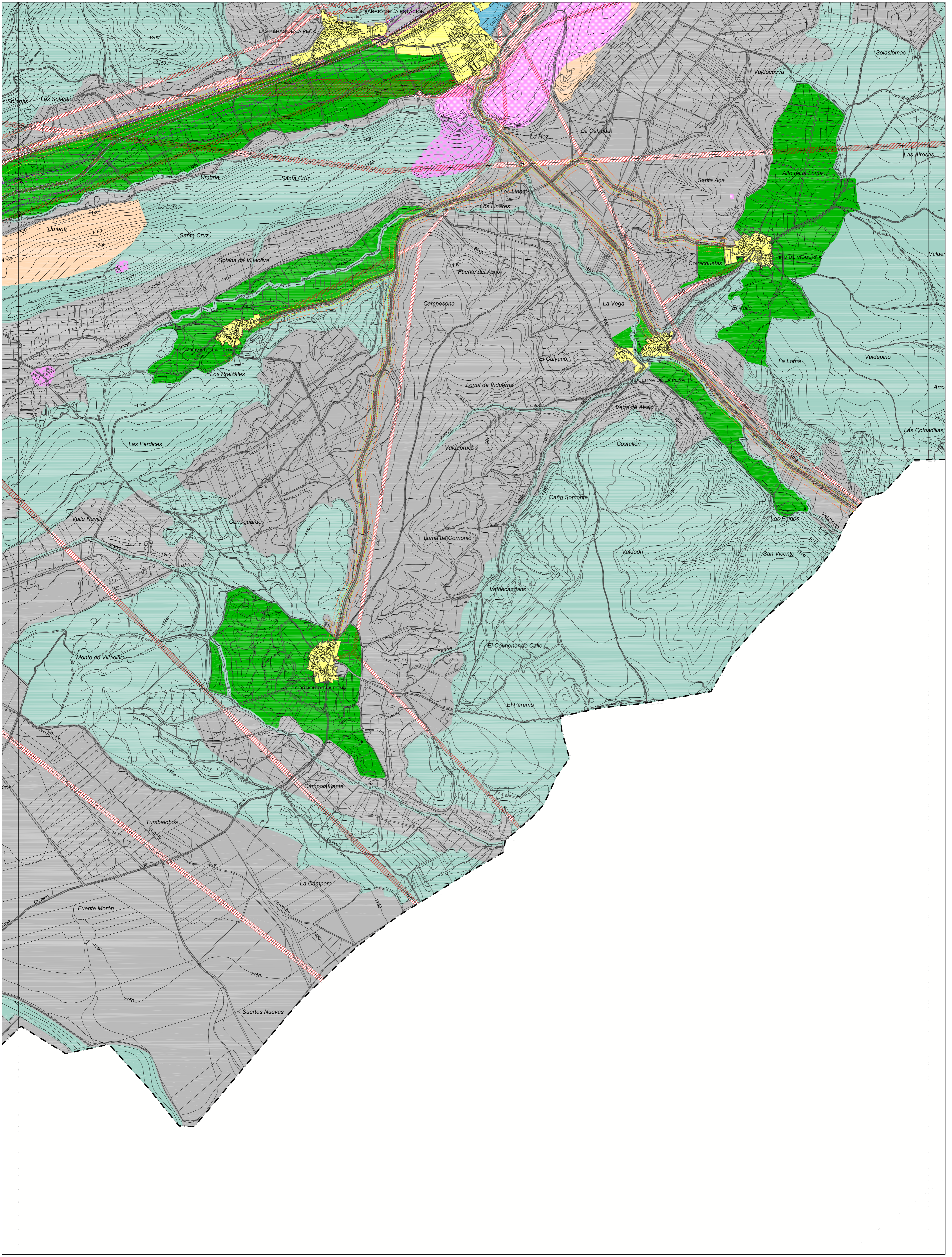


Legenda

- Suelo Urbano
- Suelo Urbanizable
- Suelo Rústico Común
- Suelo Rústico de Protección Natural
- Suelo Rústico de Protección Cultural
- Suelo Rústico de Protección Especial
- Suelo Rústico con Protección Infraestructuras
- Suelo Rústico de Actividades Extractivas
- Suelo Rústico de Protección Agropecuaria

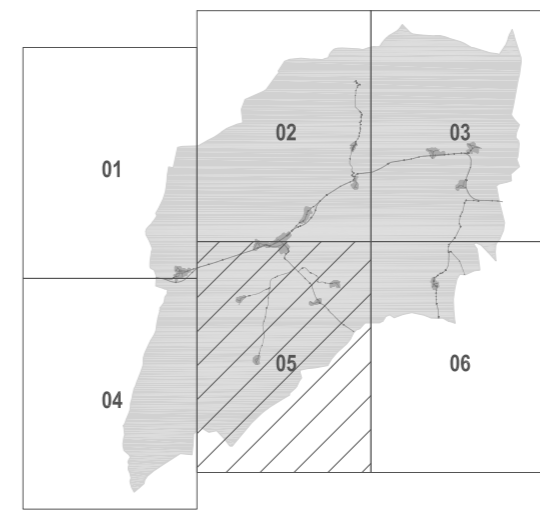
- Límite de Edificación Cementerios
- Límite de Dominio Público Carreteras
- Límite de Servidumbre Carreteras
- Límite de Edificación Carreteras
- Límite de Afección Carreteras
- Límite de Dominio Público FFCC
- Límite de Edificación FFCC
- Límite de Protección FFCC





Leyenda

- | | | |
|--------------------------------------|---|--------------------------------------|
| Suelo Urbano | Suelo Rústico de Protección Especial | Límite de Edificación Cementerios |
| Suelo Urbanizable | Suelo Rústico con Protección Infraestructuras | Límite de Dominio Público Carreteras |
| Suelo Rústico Común | Suelo Rústico de Actividades Extractivas | Límite de Servidumbre Carreteras |
| Suelo Rústico de Protección Natural | Suelo Rústico de Protección Agropecuaria | Límite de Edificación Carreteras |
| Suelo Rústico de Protección Cultural | | Límite de Alección Carreteras |
| | | Límite de Dominio Público FFCC |
| | | Límite de Edificación FFCC |
| | | Límite de Protección FFCC |



AYUNTAMIENTO DE SANTIBAÑEZ DE LA PEÑA
 Normas Urbanísticas Municipales

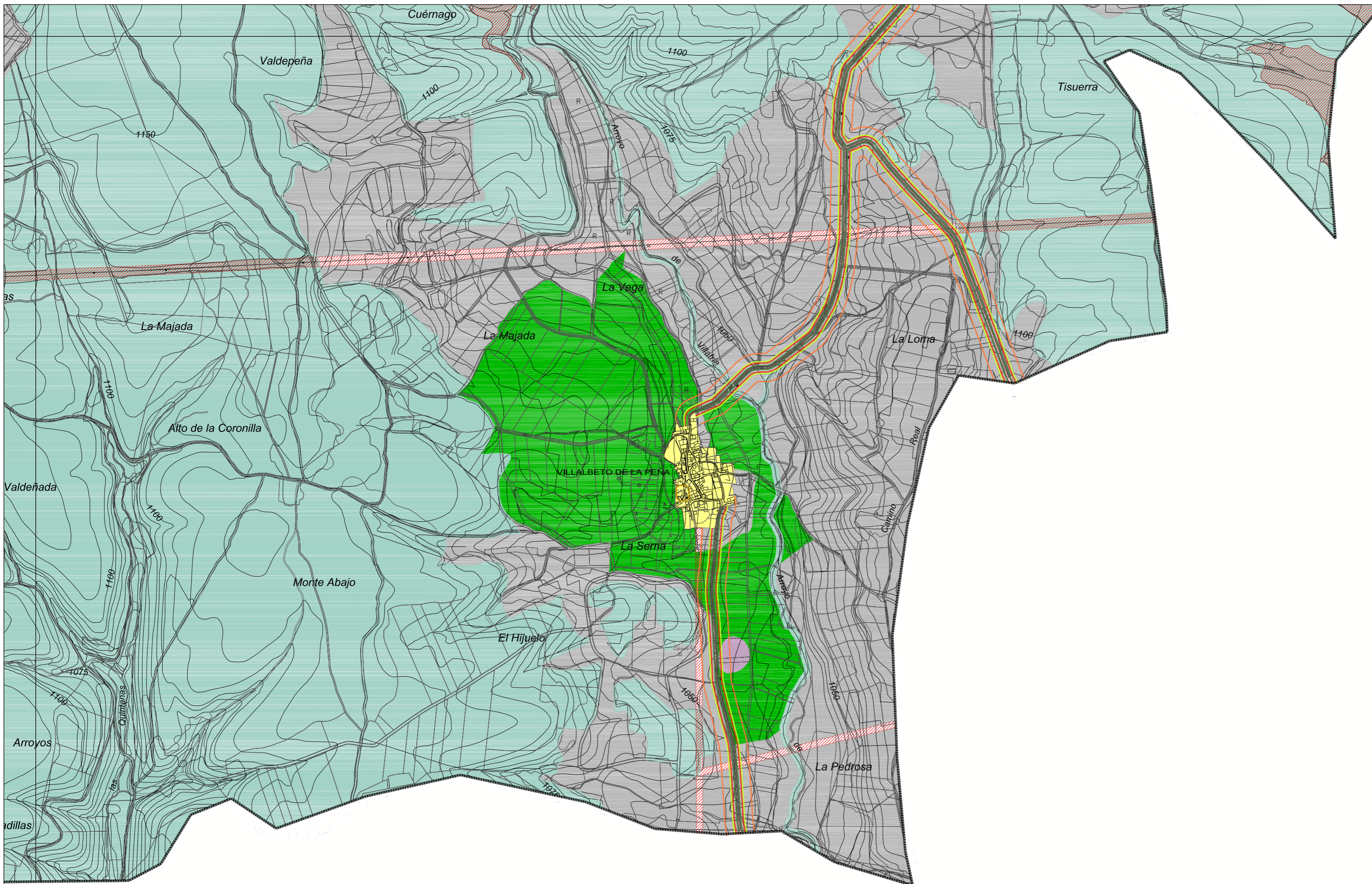
Planos de Ordenación

PO .01.05

CLASIFICACIÓN

Documento de APROBACIÓN INICIAL

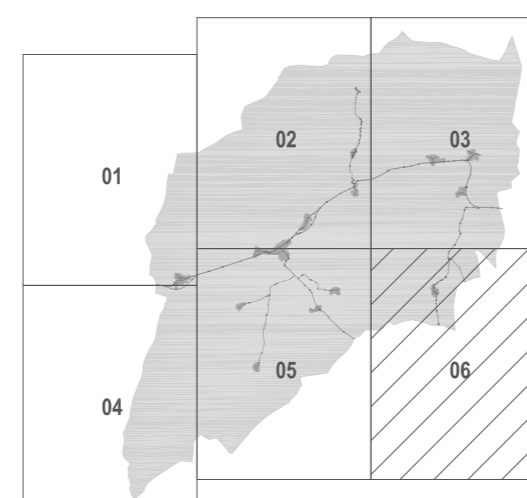
escala 1:10.000
 Noviembre 2009



Leyenda

- Suelo Urbano
- Suelo Urbanizable
- Suelo Rústico Común
- Suelo Rústico de Protección Natural
- Suelo Rústico de Protección Cultural
- Suelo Rústico de Protección Especial
- Suelo Rústico con Protección Infraestructuras
- Suelo Rústico de Actividades Extractivas
- Suelo Rústico de Protección Agropecuaria

- Límite de Edificación Cementerios
- Límite de Dominio Público Carreteras
- Límite de Servidumbre Carreteras
- Límite de Edificación Carreteras
- Límite de Afiliación Carreteras
- Límite de Dominio Público FFCC
- Límite de Edificación FFCC
- Límite de Protección FFCC



AYUNTAMIENTO DE SANTIBÁÑEZ DE LA PEÑA
Normas Urbanísticas Municipales

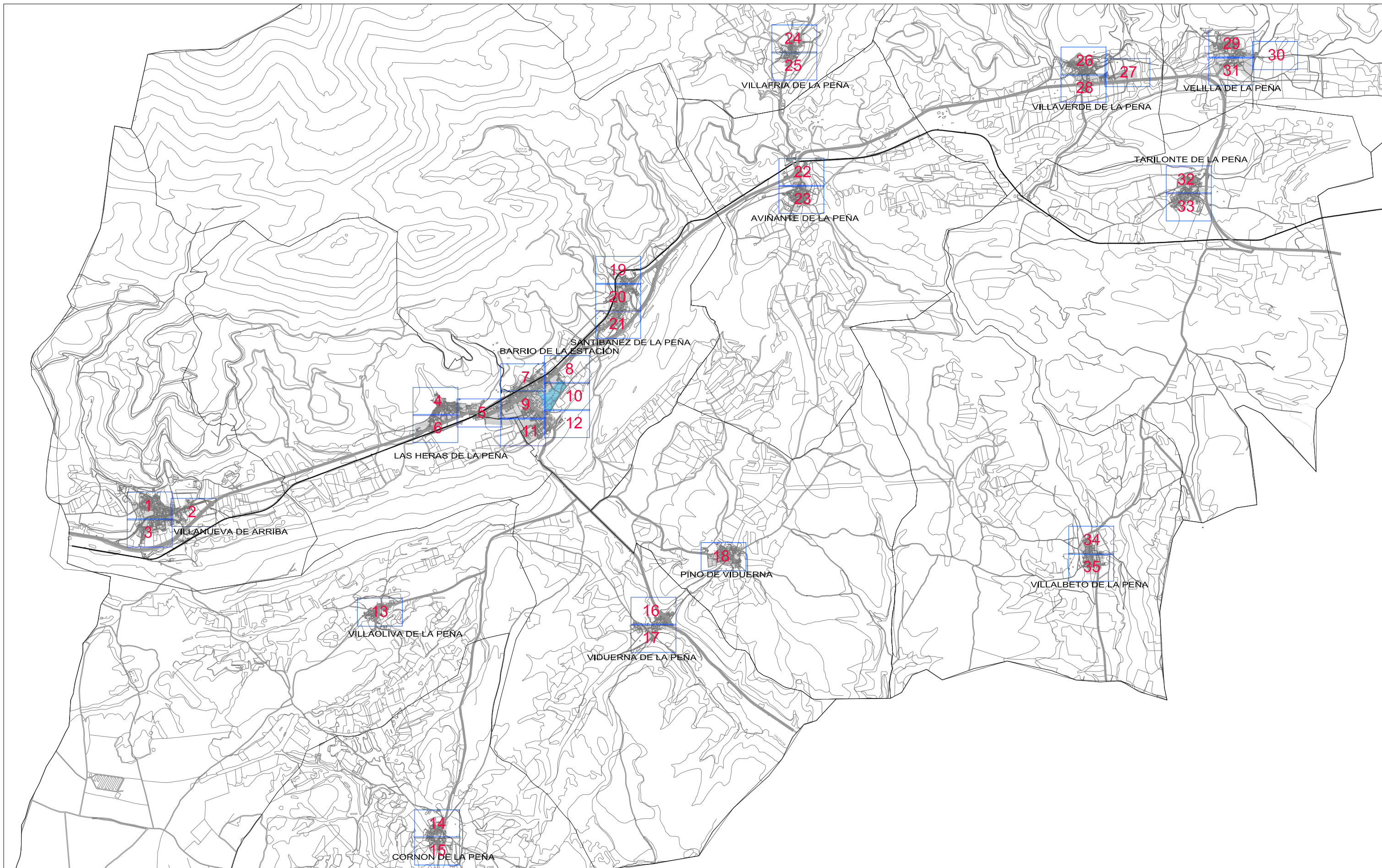
Planos de Ordenación

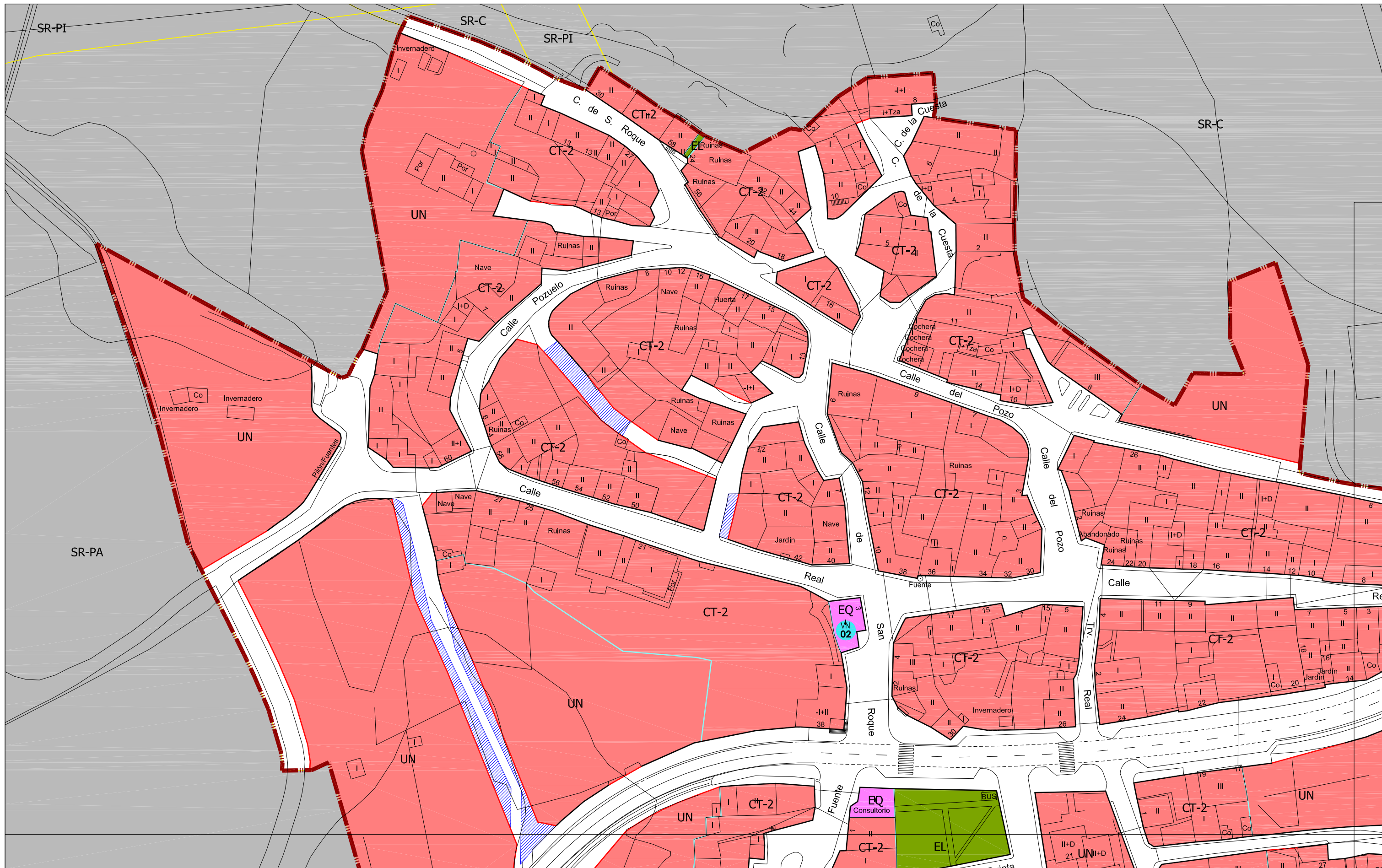
PO .01.06

CLASIFICACIÓN

Documento de APROBACIÓN INICIAL

escala 1:10.000
Noviembre 2009





CLASIFICACIÓN DEL SUELO

| | | | |
|--|--------------------------------|-------|--|
| | SUELO URBANO CONSOLIDADO (SUC) | | SUELO RÚSTICO (SR) |
| | SUELO URBANIZABLE (SUR) | SR-C | Rústico Común |
| | | SR-PN | Rústico de Protección Natural |
| | | SR-PE | Rústico de Protección Especial |
| | | SR-PI | Rústico de Protección Infraestructuras |
| | | SR-PC | Rústico de Protección Cultural |
| | | SR-AE | Rústico de Actividades Extractivas |

ORDENANZAS

| | | | |
|-------|--------------------------------------|--|--|
| CT | Casco Tradicional | | EQUIPAMIENTOS Y SERVICIOS EN SUC |
| AB | Edificación Abierta | | SERVICIOS URBANOS |
| UN | Edificación Unifamiliar | | ESPACIOS LIBRES PÚBLICOS EN SUC |
| SU | Servicios Urbanos | | SISTEMA GENERAL INFRAEST. FERROVIARIAS |
| EL | Espacio Libre Público | | |
| EQ | Equipamiento Público | | |
| SG-EQ | Sistema General de Equipamientos | | |
| SG-SU | Sistema General de Servicios Urbanos | | |

LÍNEAS

| | | | |
|--|--------------------------------------|--|--------------------------------|
| | Límite de SUC | | Límite de Dominio Público FFCC |
| | Límite de Sectores | | Límite de Edificación FFCC |
| | Límite de Actuaciones Aisladas | | Límite de Protección FFCC |
| | Alineación Existente | | |
| | Alineación Modificada | | |
| | Cambio de Ordenanza | | |
| | Soportal | | |
| | Categorías de Suelo Rústico | | |
| | Límite de Edificación Cementerios | | |
| | Límite de Dominio Público Carreteras | | |
| | Límite de Sombreamiento Carreteras | | |
| | Límite de Edificación Carreteras | | |
| | Límite de Afección Carreteras | | |

TRAMAS

| | |
|--|----------------------|
| | Actuaciones Aisladas |
| | Fuera de Ordenación |

PATRIMONIO CULTURAL

| | |
|--|--------------------------------|
| | Bienes y Elementos Catalogados |
|--|--------------------------------|

AYUNTAMIENTO DE SANTIBAÑEZ DE LA PEÑA

Normas Urbanísticas Municipales

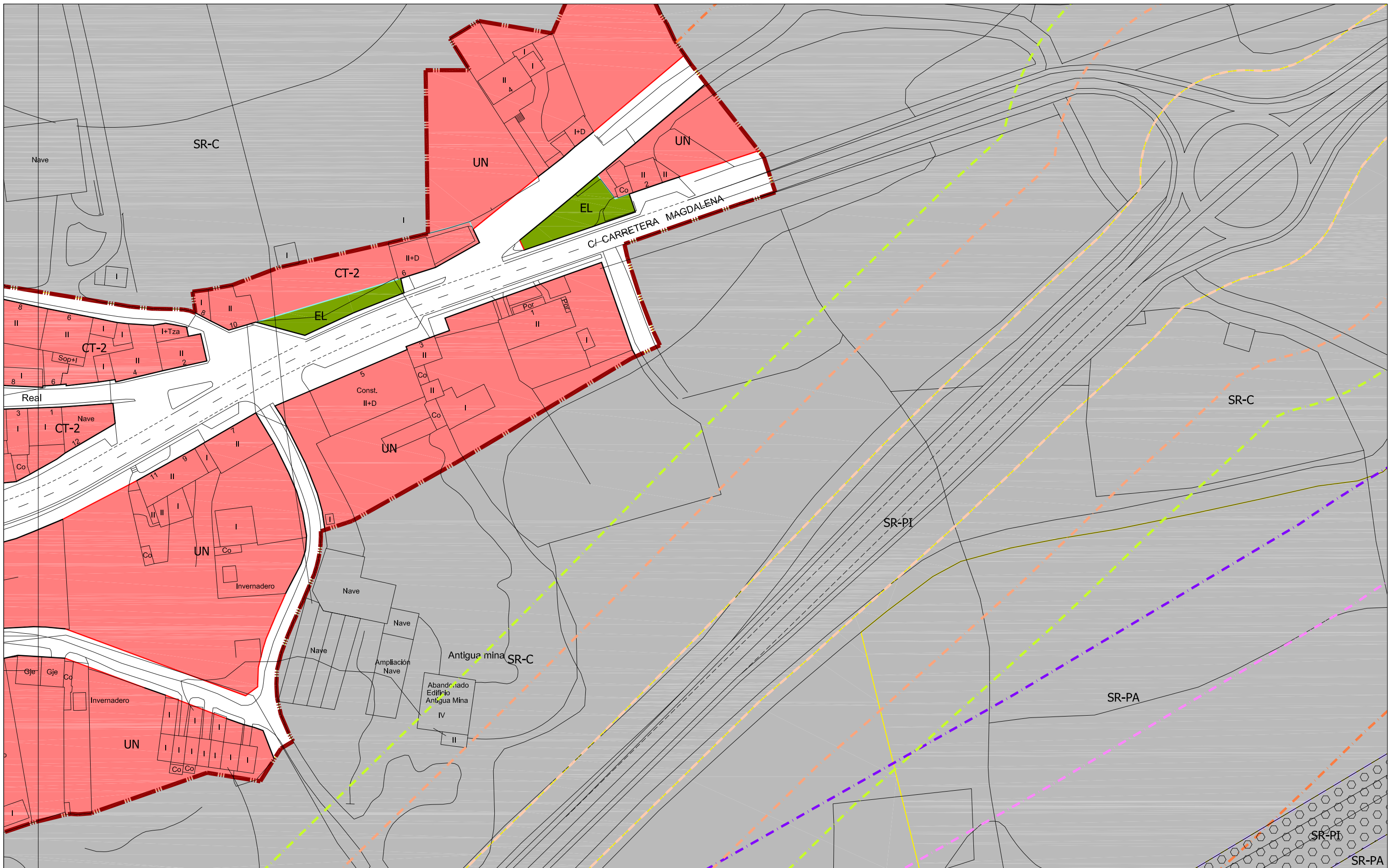
Planos de Ordenación **PO .02**

HOJA Nº: 1-VILLANUEVA DE ARRIBA

escala 1 : 1,000

Documento de APROBACIÓN INICIAL

Noviembre 2009



CLASIFICACIÓN DEL SUELO

| | | | |
|--|--------------------------------|-------|--|
| | SUELO URBANO CONSOLIDADO (SUC) | | SUELO RÚSTICO (SR) |
| | SUELO URBANIZABLE (SUR) | SR-C | Rústico Común |
| | | SR-PN | Rústico de Protección Natural |
| | | SR-PE | Rústico de Protección Especial |
| | | SR-PI | Rústico de Protección Infraestructuras |
| | | SR-PC | Rústico de Protección Cultural |
| | | SR-AE | Rústico de Actividades Extractivas |

ORDENANZAS

| | | | |
|-------|--------------------------------------|--|--|
| CT | Casco Tradicional | | EQUIPAMIENTOS Y SERVICIOS EN SUC |
| AB | Edificación Abierta | | SERVICIOS URBANOS |
| UN | Edificación Unifamiliar | | ESPACIOS LIBRES PÚBLICOS EN SUC |
| SU | Servicios Urbanos | | SISTEMA GENERAL INFRAEST. FERROVIARIAS |
| EL | Espacio Libre Público | | |
| EQ | Equipamiento Público | | |
| SG-EQ | Sistema General de Equipamientos | | |
| SG-SU | Sistema General de Servicios Urbanos | | |

LÍNEAS

| | |
|--|--------------------------------------|
| | Límite de SUC |
| | Límite de Sectores |
| | Límite de Actuaciones Aisladas |
| | Alineación Existente |
| | Alineación Modificada |
| | Cambio de Ordenanza |
| | Soportal |
| | Categorías de Suelo Rústico |
| | Límite de Edificación Cementerios |
| | Límite de Dominio Público Carreteras |
| | Límite de Sombreado Carreteras |
| | Límite de Edificación Carreteras |
| | Límite de Afección Carreteras |

LÍNEAS

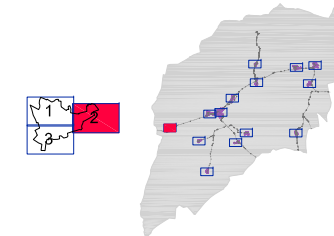
| | |
|--|--------------------------------|
| | Límite de Dominio Público FFCC |
| | Límite de Edificación FFCC |
| | Límite de Protección FFCC |

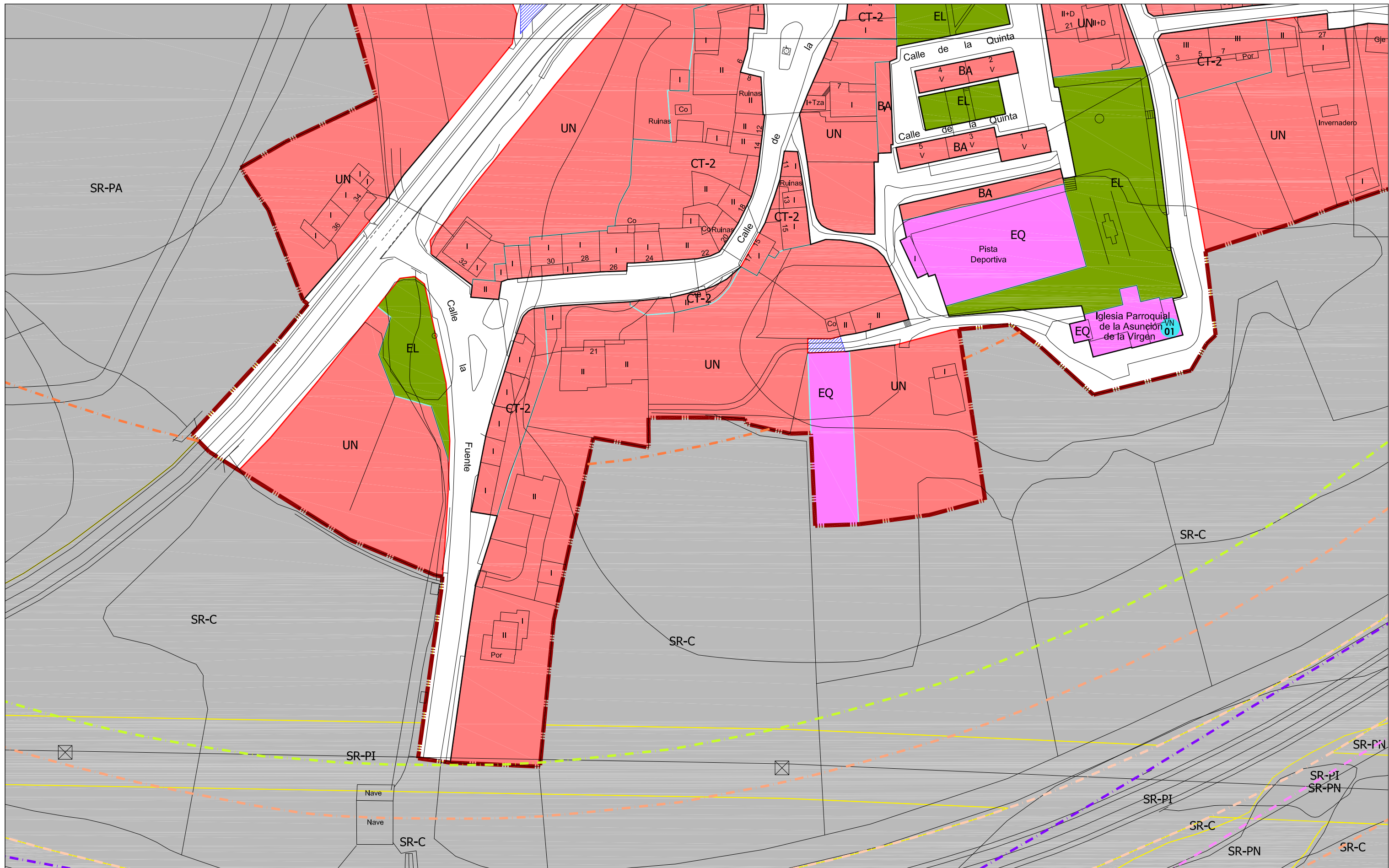
TRAMAS

| | |
|--|----------------------|
| | Actuaciones Aisladas |
| | Fuera de Ordenación |

PATRIMONIO CULTURAL

| | |
|--|--------------------------------|
| | Bienes y Elementos Catalogados |
|--|--------------------------------|





CLASIFICACIÓN DEL SUELO

| | |
|--------------------------------|--------------------|
| SUELO URBANO CONSOLIDADO (SUC) | SUELO RÚSTICO (SR) |
| SUELO URBANIZABLE (SUR) | |

| | |
|-------|--|
| SR-C | Rústico Común |
| SR-PN | Rústico de Protección Natural |
| SR-PE | Rústico de Protección Especial |
| SR-PI | Rústico de Protección Infraestructuras |
| SR-PC | Rústico de Protección Cultural |
| SR-AE | Rústico de Actividades Extractivas |

ORDENANZAS

| | | | |
|-------|--------------------------------------|--|--|
| CT | Casco Tradicional | | EQUIPAMIENTOS Y SERVICIOS EN SUC |
| AB | Edificación Abierta | | SERVICIOS URBANOS |
| UN | Edificación Unifamiliar | | ESPACIOS LIBRES PÚBLICOS EN SUC |
| SU | Servicios Urbanos | | SISTEMA GENERAL INFRAEST. FERROVIARIAS |
| EL | Espacio Libre Público | | |
| EQ | Equipamiento Público | | |
| SG-EQ | Sistema General de Equipamientos | | |
| SG-SU | Sistema General de Servicios Urbanos | | |

LÍNEAS

| | |
|--|--------------------------------------|
| | Límite de SUC |
| | Límite de Sectores |
| | Límite de Actuaciones Aisladas |
| | Alineación Existente |
| | Alineación Modificada |
| | Cambio de Ordenanza |
| | Soportal |
| | Categorías de Suelo Rústico |
| | Límite de Edificación Cementerios |
| | Límite de Dominio Público Carreteras |
| | Límite de Sombreado Carreteras |
| | Límite de Edificación Carreteras |
| | Límite de Afección Carreteras |

LÍNEAS

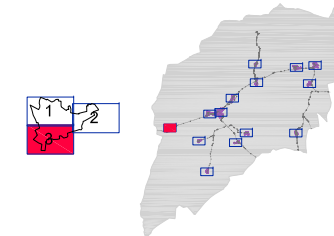
| | |
|--|--------------------------------|
| | Límite de Dominio Público FFCC |
| | Límite de Edificación FFCC |
| | Límite de Protección FFCC |

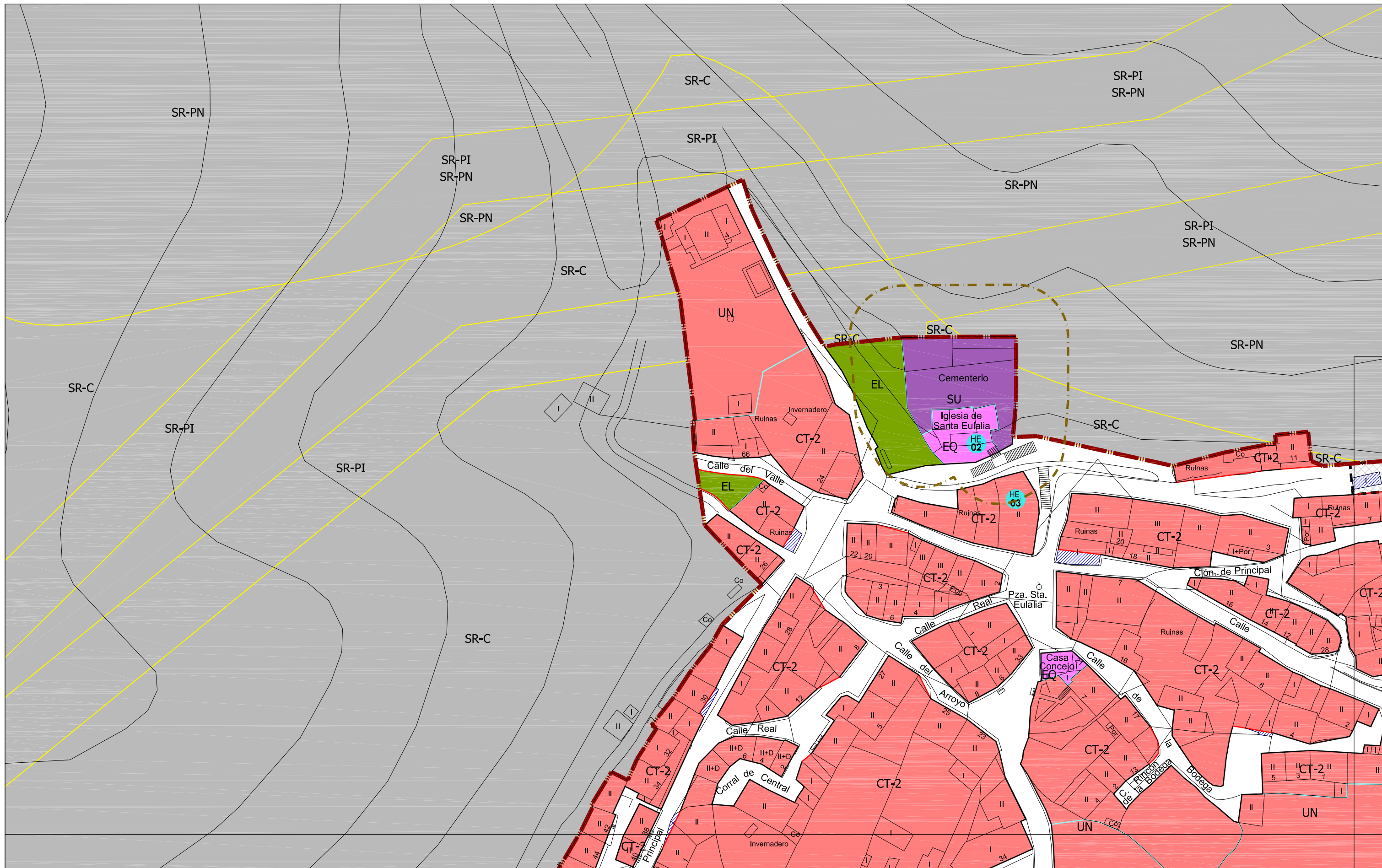
TRAMAS

| | |
|--|----------------------|
| | Actuaciones Aisladas |
| | Fuera de Ordenación |

PATRIMONIO CULTURAL

| | |
|--|--------------------------------|
| | Bienes y Elementos Catalogados |
|--|--------------------------------|





CLASIFICACIÓN DEL SUELO

| | | | |
|--|--------------------------------|-------|--|
| | SUELO URBANO CONSOLIDADO (SUC) | | SUELO RÚSTICO (SR) |
| | SUELO URBANIZABLE (SUR) | SR-C | Rústico Común |
| | | SR-PN | Rústico de Protección Natural |
| | | SR-PE | Rústico de Protección Especial |
| | | SR-PI | Rústico de Protección Infraestructuras |
| | | SR-PC | Rústico de Protección Cultural |
| | | SR-AE | Rústico de Actividades Extractivas |

ORDENANZAS

| | | | |
|-------|--------------------------------------|--|--|
| CT | Casco Tradicional | | EQUIPAMIENTOS Y SERVICIOS EN SUC |
| AB | Edificación Abierta | | SERVICIOS URBANOS |
| UN | Edificación Unifamiliar | | ESPACIOS LIBRES PÚBLICOS EN SUC |
| SU | Servicios Urbanos | | SISTEMA GENERAL INFRAEST. FERROVIARIAS |
| EL | Espacio Libre Público | | |
| EQ | Equipamiento Público | | |
| SG-EQ | Sistema General de Equipamientos | | |
| SG-SU | Sistema General de Servicios Urbanos | | |

LÍNEAS

| | |
|--|--------------------------------------|
| | Límite de SUC |
| | Límite de Sectores |
| | Límite de Actuaciones Aisladas |
| | Alineación Existente |
| | Alineación Modificada |
| | Cambio de Ordenanza |
| | Soportal |
| | Categorías de Suelo Rústico |
| | Límite de Edificación Cementerios |
| | Límite de Dominio Público Carreteras |
| | Límite de Sombreado Carreteras |
| | Límite de Edificación Carreteras |
| | Límite de Afección Carreteras |

LÍNEAS

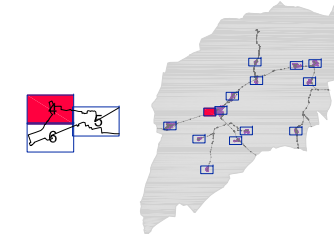
| | |
|--|--------------------------------|
| | Límite de Dominio Público FFCC |
| | Límite de Edificación FFCC |
| | Límite de Protección FFCC |

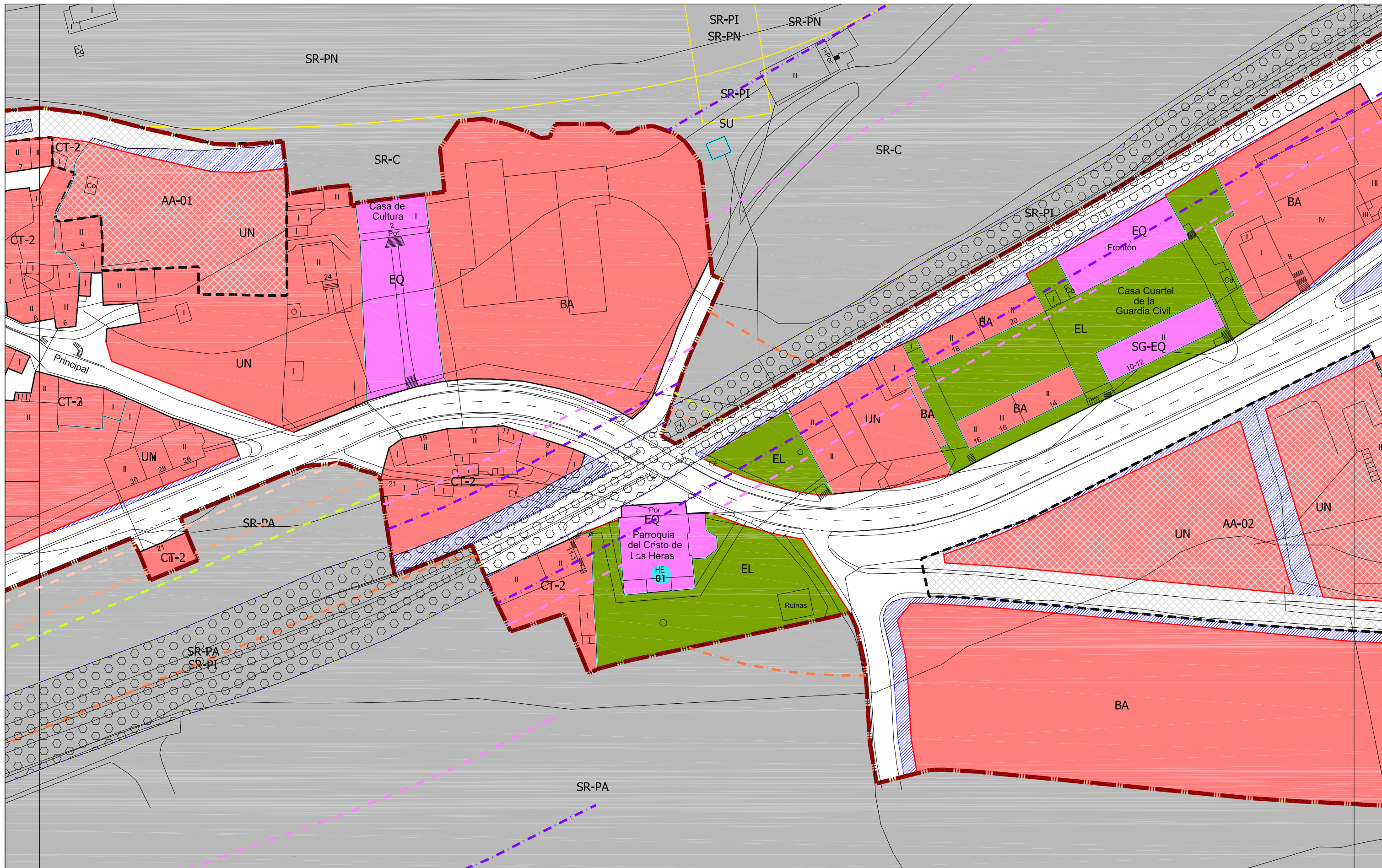
TRAMAS

| | |
|--|----------------------|
| | Actuaciones Aisladas |
| | Fuera de Ordenación |

PATRIMONIO CULTURAL

| | |
|--|--------------------------------|
| | Bienes y Elementos Catalogados |
|--|--------------------------------|





CLASIFICACIÓN DEL SUELO

| | |
|--|--------------------|
| SUELO URBANO CONSOLIDADO (SUC) | SUELO RÚSTICO (SR) |
| SUELO URBANIZABLE (SUR) | |
| SR-C Rústico Común | |
| SR-PN Rústico de Protección Natural | |
| SR-PE Rústico de Protección Especial | |
| SR-PI Rústico de Protección Infraestructuras | |
| SR-PC Rústico de Protección Cultural | |
| SR-AE Rústico de Actividades Extractivas | |

ORDENANZAS

| | |
|--|--|
| CT Casco Tradicional | EQ EQUIPAMIENTOS Y SERVICIOS EN SUC |
| AB Edificación Abierta | SU SERVICIOS URBANOS |
| UN Edificación Unifamiliar | EL ESPACIOS LIBRES PÚBLICOS EN SUC |
| SU Servicios Urbanos | SG-SG SISTEMA GENERAL INFRAEST. FERROVIARIAS |
| ESPA Espacio Libre Público | |
| EQ Equipamiento Público | |
| SG-EQ Sistema General de Equipamientos | |
| SG-SU Sistema General de Servicios Urbanos | |

LÍNEAS

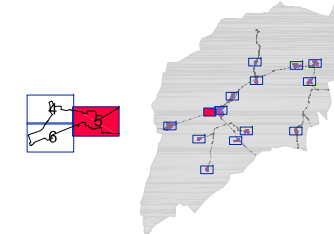
| | |
|--------------------------------------|--------------------------------|
| Límite de SUC | Límite de Dominio Público FFCC |
| Límite de Sectores | Límite de Edificación FFCC |
| Límite de Actuaciones Aisladas | Límite de Protección FFCC |
| Alineación Existente | |
| Alineación Modificada | |
| Cambio de Ordenanza | |
| Soportal | |
| Categorías de Suelo Rústico | |
| Límite de Edificación Cementerios | |
| Límite de Dominio Público Carreteras | |
| Límite de Sombreamiento Carreteras | |
| Límite de Edificación Carreteras | |
| Límite de Afección Carreteras | |

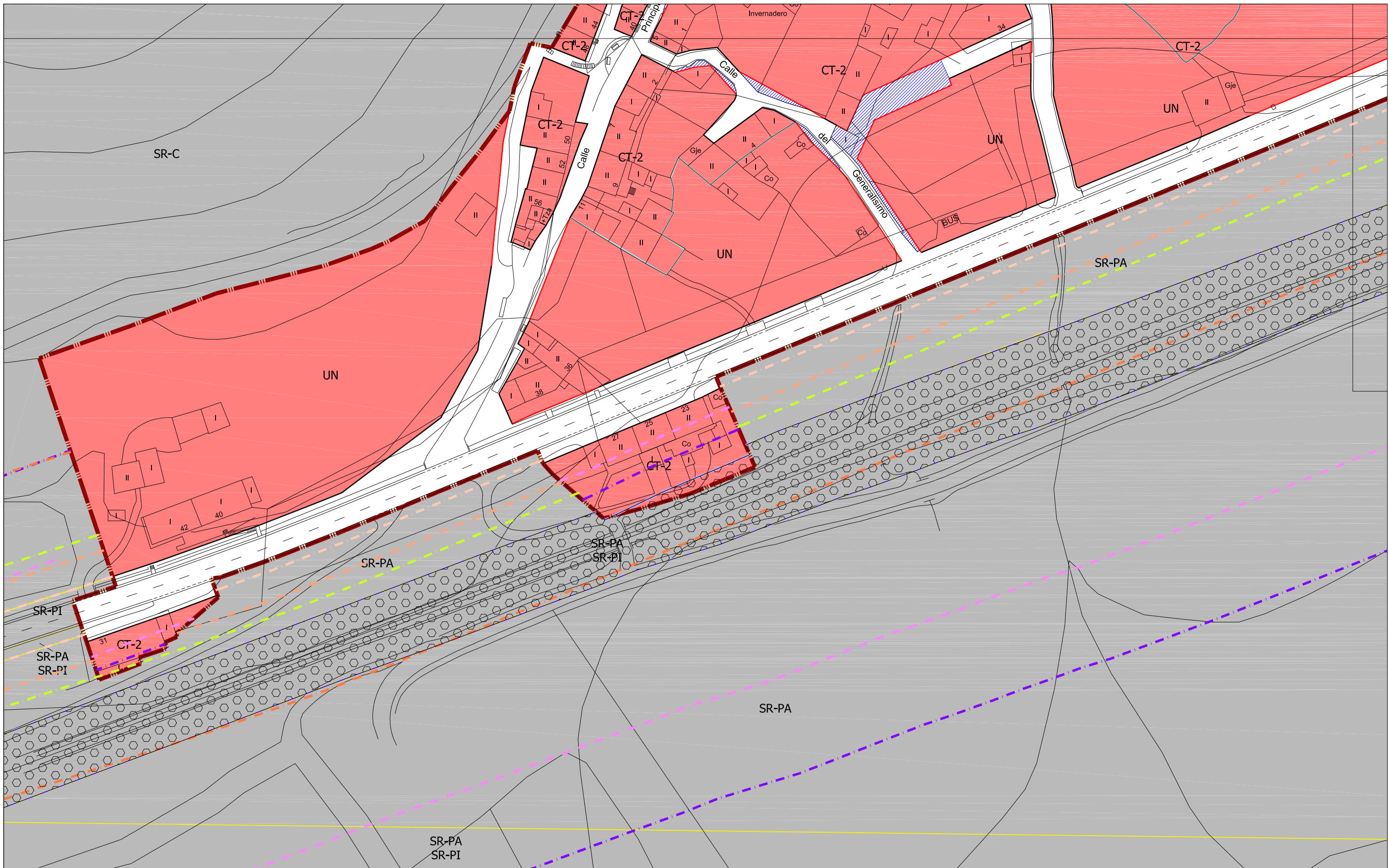
LÍNEAS

| |
|----------------------|
| Actuaciones Aisladas |
| Fuera de Ordenación |

PATRIMONIO CULTURAL

| |
|--------------------------------|
| Bienes y Elementos Catalogados |
|--------------------------------|





CLASIFICACIÓN DEL SUELO

| | | | |
|--|--------------------------------|-------|--|
| | SUELO URBANO CONSOLIDADO (SUC) | | SUELO RÚSTICO (SR) |
| | SUELO URBANIZABLE (SUR) | SR-C | Rústico Común |
| | | SR-PN | Rústico de Protección Natural |
| | | SR-PE | Rústico de Protección Especial |
| | | SR-PI | Rústico de Protección Infraestructuras |
| | | SR-PC | Rústico de Protección Cultural |
| | | SR-AE | Rústico de Actividades Extractivas |

ORDENANZAS

| | | | |
|-------|--------------------------------------|--|--|
| CT | Casco Tradicional | | EQUIPAMIENTOS Y SERVICIOS EN SUC |
| AB | Edificación Abierta | | SERVICIOS URBANOS |
| UN | Edificación Unifamiliar | | ESPACIOS LIBRES PÚBLICOS EN SUC |
| SU | Servicios Urbanos | | SISTEMA GENERAL INFRAEST. FERROVIARIAS |
| EL | Espacio Libre Público | | |
| EQ | Equipamiento Público | | |
| SG-EQ | Sistema General de Equipamientos | | |
| SG-SU | Sistema General de Servicios Urbanos | | |

LÍNEAS

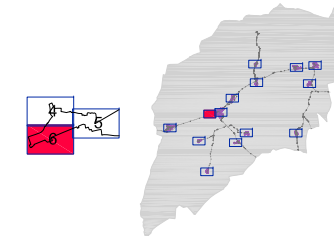
| | |
|--|--------------------------------------|
| | Límite de SUC |
| | Límite de Sectores |
| | Límite de Actuaciones Aisladas |
| | Alineación Existente |
| | Alineación Modificada |
| | Cambio de Ordenanza |
| | Soportal |
| | Categorías de Suelo Rústico |
| | Límite de Edificación Cementerios |
| | Límite de Dominio Público Carreteras |
| | Límite de Sombreamiento Carreteras |
| | Límite de Edificación Carreteras |
| | Límite de Afección Carreteras |

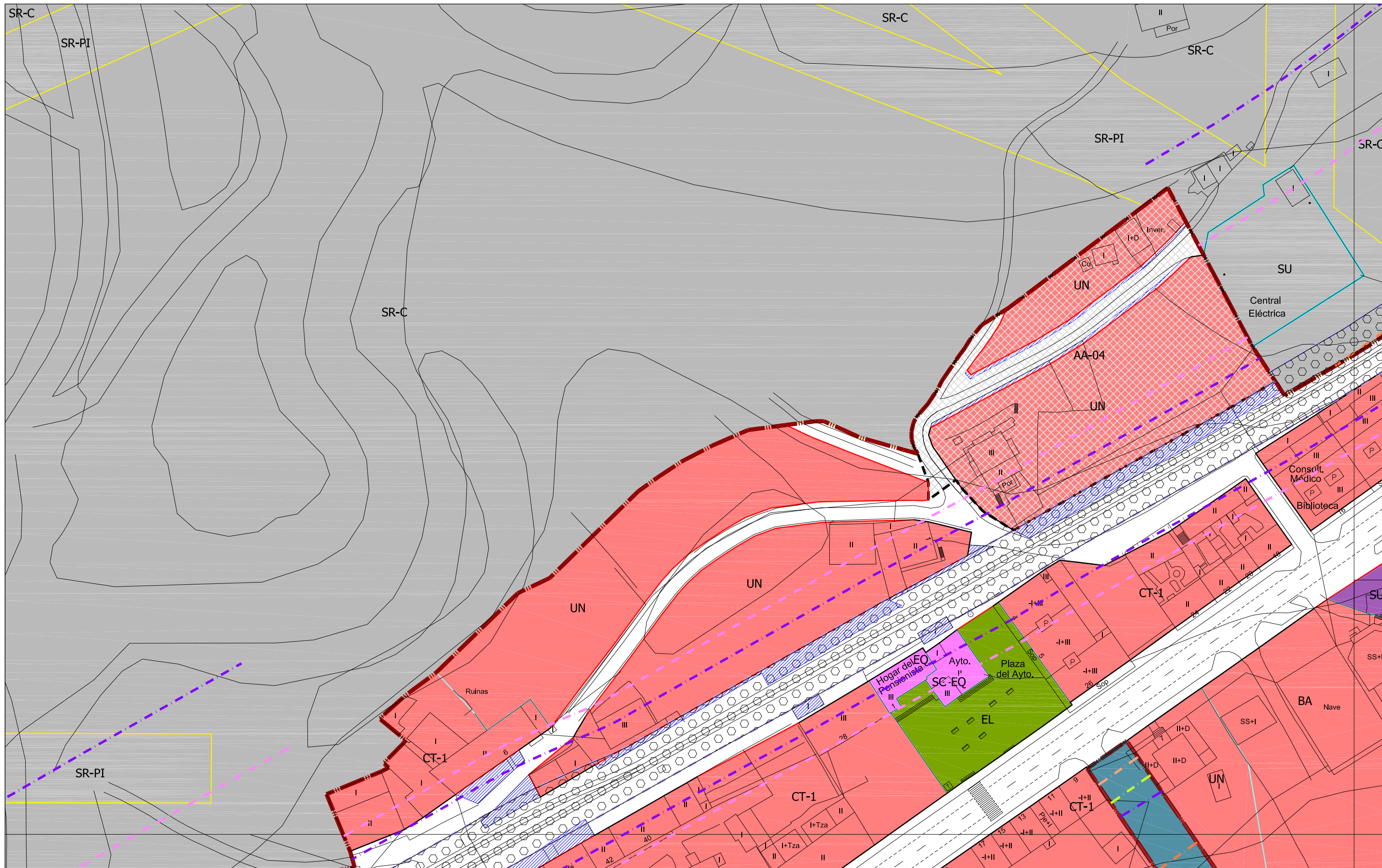
TRAMAS

| | |
|--|----------------------|
| | Actuaciones Aisladas |
| | Fuera de Ordenación |

PATRIMONIO CULTURAL

| | |
|--|--------------------------------|
| | Bienes y Elementos Catalogados |
|--|--------------------------------|





CLASIFICACIÓN DEL SUELO

| | |
|--------------------------------|--------------------|
| SUELO URBANO CONSOLIDADO (SUC) | SUELO RÚSTICO (SR) |
| SUELO URBANIZABLE (SUR) | |

ORDENANZAS

| | |
|--|--|
| CT Casco Tradicional | EQ EQUIPAMIENTOS Y SERVICIOS EN SUC |
| AB Edificación Abierta | SU SERVICIOS URBANOS |
| UN Edificación Unifamiliar | EL ESPACIOS LIBRES PÚBLICOS EN SUC |
| SU Servicios Urbanos | SG-EQ SISTEMA GENERAL INFRAEST. FERROVIARIAS |
| EL Espacio Libre Público | |
| EQ Equipamiento Público | |
| SG-EQ Sistema General de Equipamientos | |
| SG-SU Sistema General de Servicios Urbanos | |

LÍNEAS

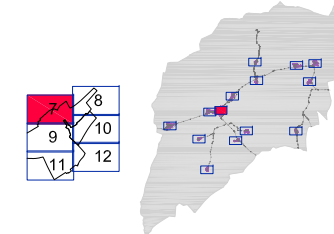
| | |
|--------------------------------------|--------------------------------|
| Límite de SUC | Límite de Dominio Público FFCC |
| Límite de Sectores | Límite de Edificación FFCC |
| Límite de Actuaciones Aisladas | Límite de Protección FFCC |
| Alineación Existente | |
| Alineación Modificada | |
| Cambio de Ordenanza | |
| Soportal | |
| Categorías de Suelo Rústico | |
| Límite de Edificación Cementerios | |
| Límite de Dominio Público Carreteras | |
| Límite de Sombreado Carreteras | |
| Límite de Edificación Carreteras | |
| Límite de Afección Carreteras | |

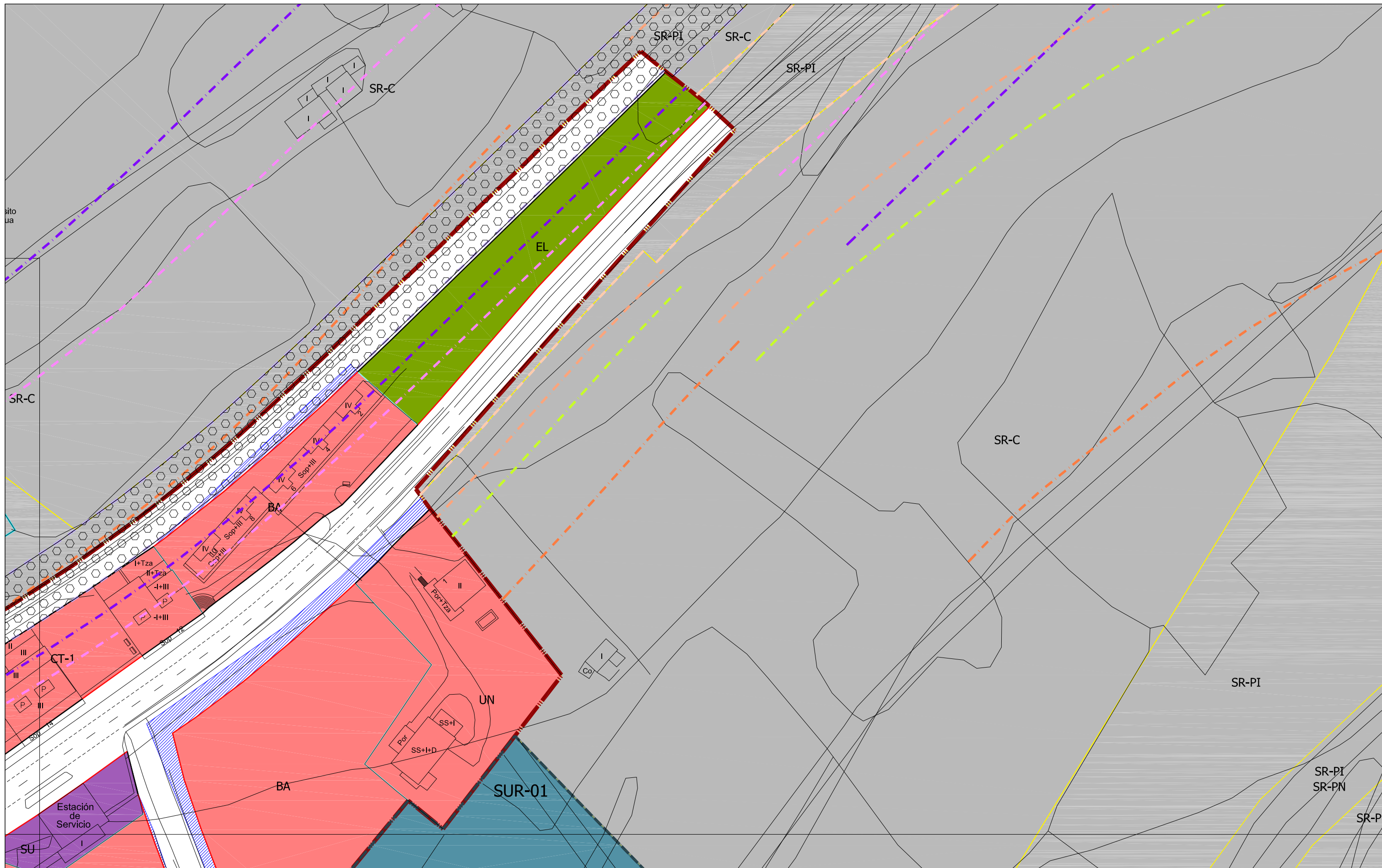
TRAMAS

| |
|----------------------|
| Actuaciones Aisladas |
| Fuera de Ordenación |

PATRIMONIO CULTURAL

| |
|--------------------------------|
| Bienes y Elementos Catalogados |
|--------------------------------|





CLASIFICACIÓN DEL SUELO

| | | | |
|--|--------------------------------|-------|--|
| | SUELO URBANO CONSOLIDADO (SUC) | | SUELO RÚSTICO (SR) |
| | SUELO URBANIZABLE (SUR) | SR-C | Rústico Común |
| | | SR-PN | Rústico de Protección Natural |
| | | SR-PE | Rústico de Protección Especial |
| | | SR-PI | Rústico de Protección Infraestructuras |
| | | SR-PC | Rústico de Protección Cultural |
| | | SR-AE | Rústico de Actividades Extractivas |

ORDENANZAS

| | | | |
|-------|--------------------------------------|--|--|
| CT | Casco Tradicional | | EQUIPAMIENTOS Y SERVICIOS EN SUC |
| AB | Edificación Abierta | | SERVICIOS URBANOS |
| UN | Edificación Unifamiliar | | ESPACIOS LIBRES PÚBLICOS EN SUC |
| SU | Servicios Urbanos | | SISTEMA GENERAL INFRAEST. FERROVIARIAS |
| EL | Espacio Libre Público | | |
| EQ | Equipamiento Público | | |
| SG-EQ | Sistema General de Equipamientos | | |
| SG-SU | Sistema General de Servicios Urbanos | | |

LÍNEAS

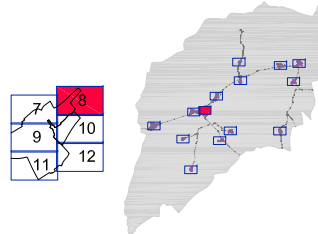
| | |
|--|--------------------------------------|
| | Límite de SUC |
| | Límite de Sectores |
| | Límite de Actuaciones Aisladas |
| | Alineación Existente |
| | Alineación Modificada |
| | Cambio de Ordenanza |
| | Soportal |
| | Categorías de Suelo Rústico |
| | Límite de Edificación Cementerios |
| | Límite de Dominio Público Carreteras |
| | Límite de Sombreamiento Carreteras |
| | Límite de Edificación Carreteras |
| | Límite de Afección Carreteras |

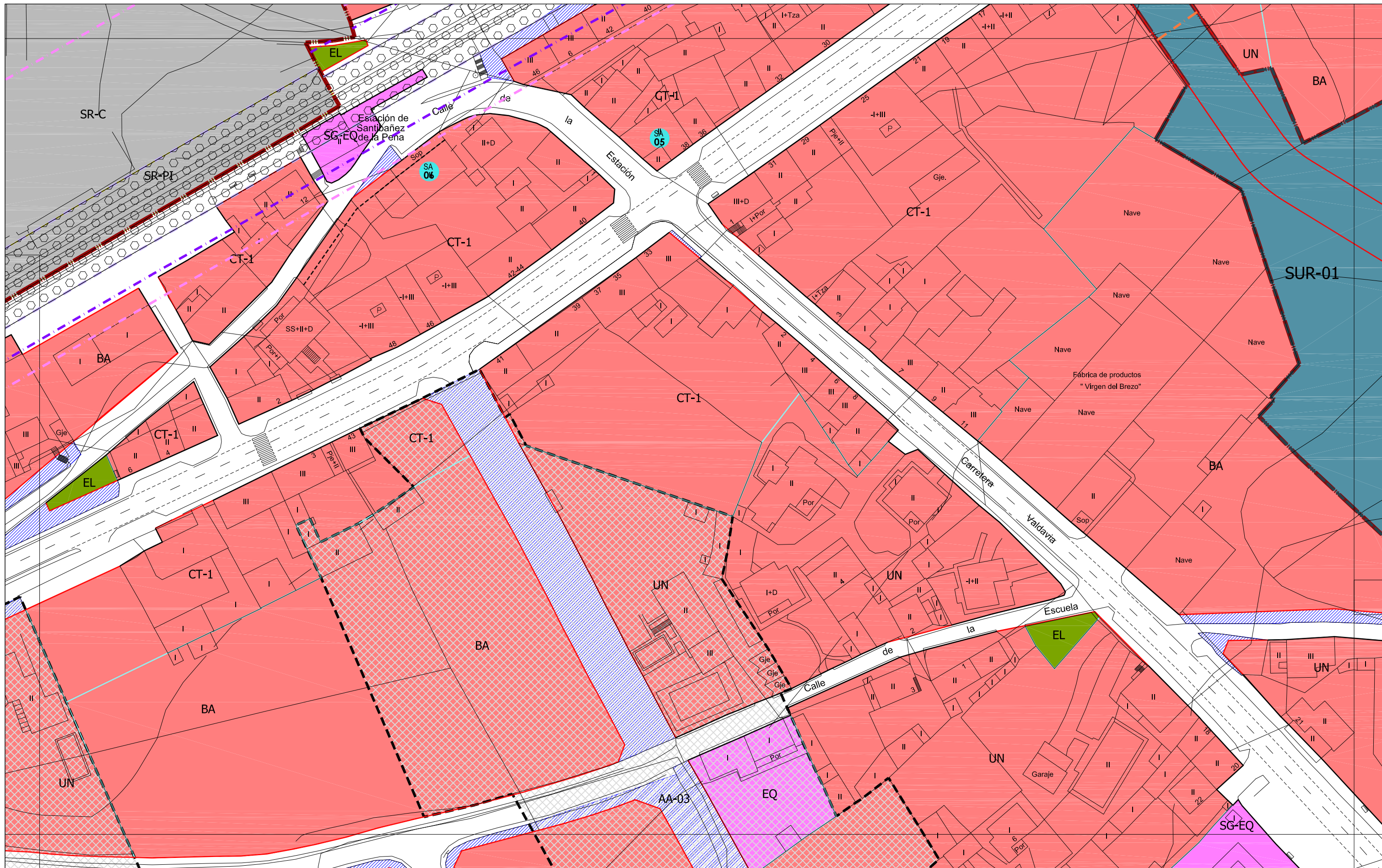
TRAMAS

| | |
|--|--------------------------------|
| | Límite de Dominio Público FFCC |
| | Límite de Edificación FFCC |
| | Límite de Protección FFCC |
| | Actuaciones Aisladas |
| | Fuera de Ordenación |

PATRIMONIO CULTURAL

| | |
|--|--------------------------------|
| | Bienes y Elementos Catalogados |
|--|--------------------------------|





CLASIFICACIÓN DEL SUELO

| | |
|--|--------------------|
| SUELO URBANO CONSOLIDADO (SUC) | SUELO RÚSTICO (SR) |
| SUELO URBANIZABLE (SUR) | |
| SR-C Rústico Común | |
| SR-PN Rústico de Protección Natural | |
| SR-PE Rústico de Protección Especial | |
| SR-PI Rústico de Protección Infraestructuras | |
| SR-PC Rústico de Protección Cultural | |
| SR-AE Rústico de Actividades Extractivas | |

ORDENANZAS

| | |
|--|--|
| CT Casco Tradicional | EQ EQUIPAMIENTOS Y SERVICIOS EN SUC |
| AB Edificación Abierta | SU SERVICIOS URBANOS |
| UN Edificación Unifamiliar | EL ESPACIOS LIBRES PÚBLICOS EN SUC |
| SU Servicios Urbanos | SG-EQ SISTEMA GENERAL INFRAEST. FERROVIARIAS |
| EQ Espacio Libre Público | |
| EQ Equipamiento Público | |
| SG-EQ Sistema General de Equipamientos | |
| SG-SU Sistema General de Servicios Urbanos | |

LÍNEAS

| | |
|--------------------------------------|--------------------------------|
| Límite de SUC | Límite de Dominio Público FFCC |
| Límite de Sectores | Límite de Edificación FFCC |
| Límite de Actuaciones Aisladas | Límite de Protección FFCC |
| Alineación Existente | |
| Alineación Modificada | |
| Cambio de Ordenanza | |
| Soportal | |
| Categorías de Suelo Rústico | |
| Límite de Edificación Cementerios | |
| Límite de Dominio Público Carreteras | |
| Límite de Sombreamiento Carreteras | |
| Límite de Edificación Carreteras | |
| Límite de Afección Carreteras | |

TRAMAS

| |
|----------------------|
| Actuaciones Aisladas |
| Fuera de Ordenación |

PATRIMONIO CULTURAL

| |
|--------------------------------|
| Bienes y Elementos Catalogados |
|--------------------------------|

AYUNTAMIENTO DE SANTIBAÑEZ DE LA PEÑA

Normas Urbanísticas Municipales

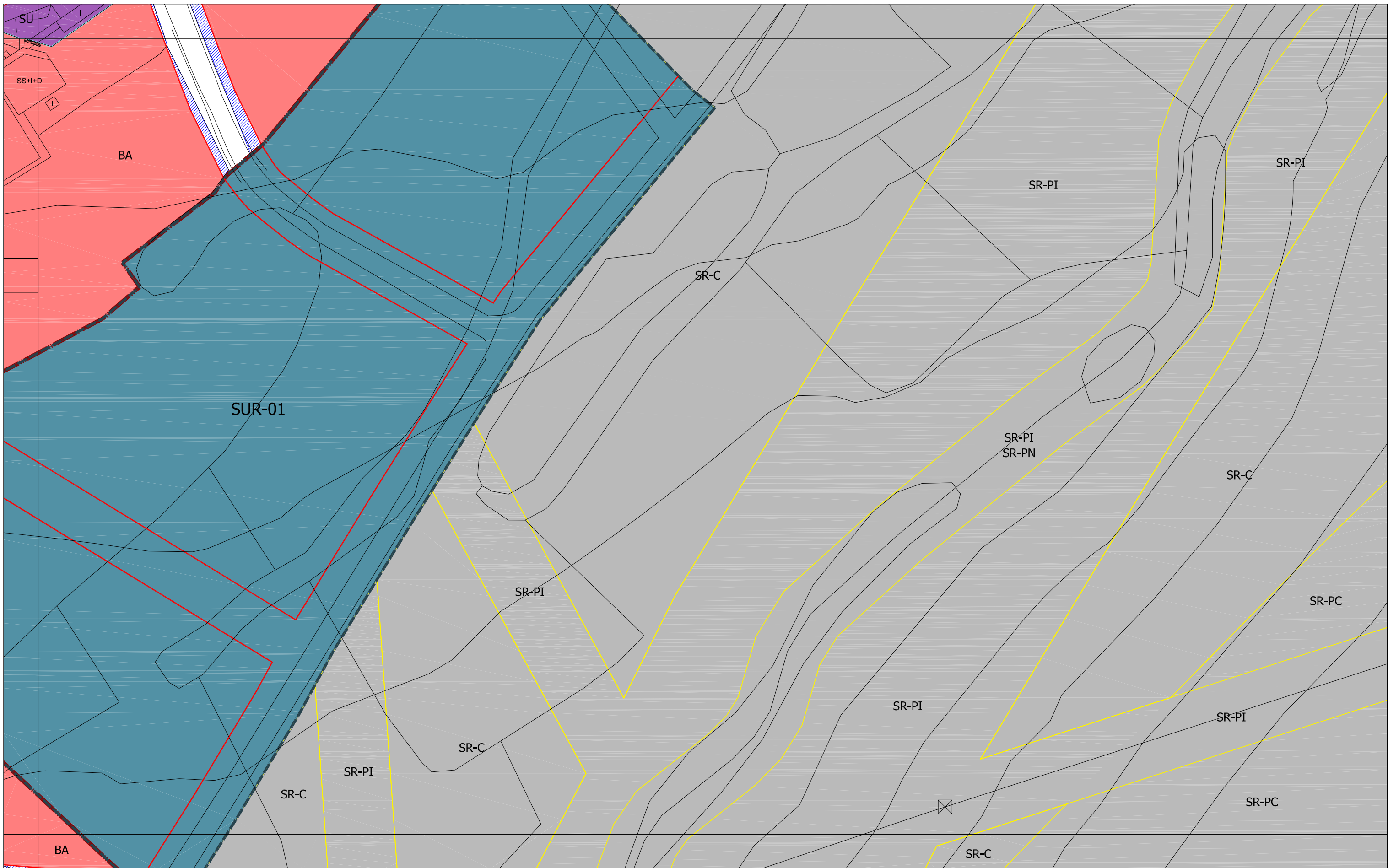
Planos de Ordenación **PO .02**

HOJA Nº: 9-BARRIO DE LA ESTACIÓN

escala 1 : 1.000

Documento de APROBACIÓN INICIAL

Noviembre 2009



CLASIFICACIÓN DEL SUELO

| SUELO URBANO CONSOLIDADO (SUC) | | SUELO RÚSTICO (SR) | |
|--------------------------------|-------------------------|--------------------|--|
| BA | SUELO URBANIZABLE (SUR) | SR-C | Rústico Común |
| SU | | SR-PN | Rústico de Protección Natural |
| SS+H+D | | SR-PE | Rústico de Protección Especial |
| | | SR-PI | Rústico de Protección Infraestructuras |
| | | SR-PC | Rústico de Protección Cultural |
| | | SR-AE | Rústico de Actividades Extractivas |

ORDENANZAS

| | | | |
|-------|--------------------------------------|--|--|
| CT | Casco Tradicional | | EQUIPAMIENTOS Y SERVICIOS EN SUC |
| AB | Edificación Abierta | | SERVICIOS URBANOS |
| UN | Edificación Unifamiliar | | ESPACIOS LIBRES PÚBLICOS EN SUC |
| SU | Servicios Urbanos | | SISTEMA GENERAL INFRAEST. FERROVIARIAS |
| EL | Espacio Libre Público | | |
| EQ | Equipamiento Público | | |
| SG-EQ | Sistema General de Equipamientos | | |
| SG-SU | Sistema General de Servicios Urbanos | | |

LÍNEAS

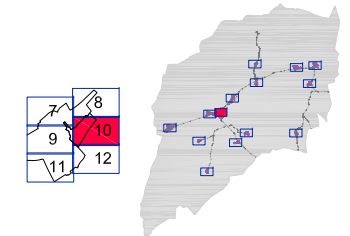
| | |
|-----|--------------------------------------|
| --- | Límite de SUC |
| --- | Límite de Sectores |
| --- | Límite de Actuaciones Aisladas |
| --- | Límite de Edificación FFCC |
| --- | Límite de Protección FFCC |
| --- | Alineación Existente |
| --- | Alineación Modificada |
| --- | Cambio de Ordenanza |
| --- | Soportal |
| --- | Categorías de Suelo Rústico |
| --- | Límite de Edificación Cementerios |
| --- | Límite de Dominio Público Carreteras |
| --- | Límite de Sombreamiento Carreteras |
| --- | Límite de Edificación Carreteras |
| --- | Límite de Afección Carreteras |

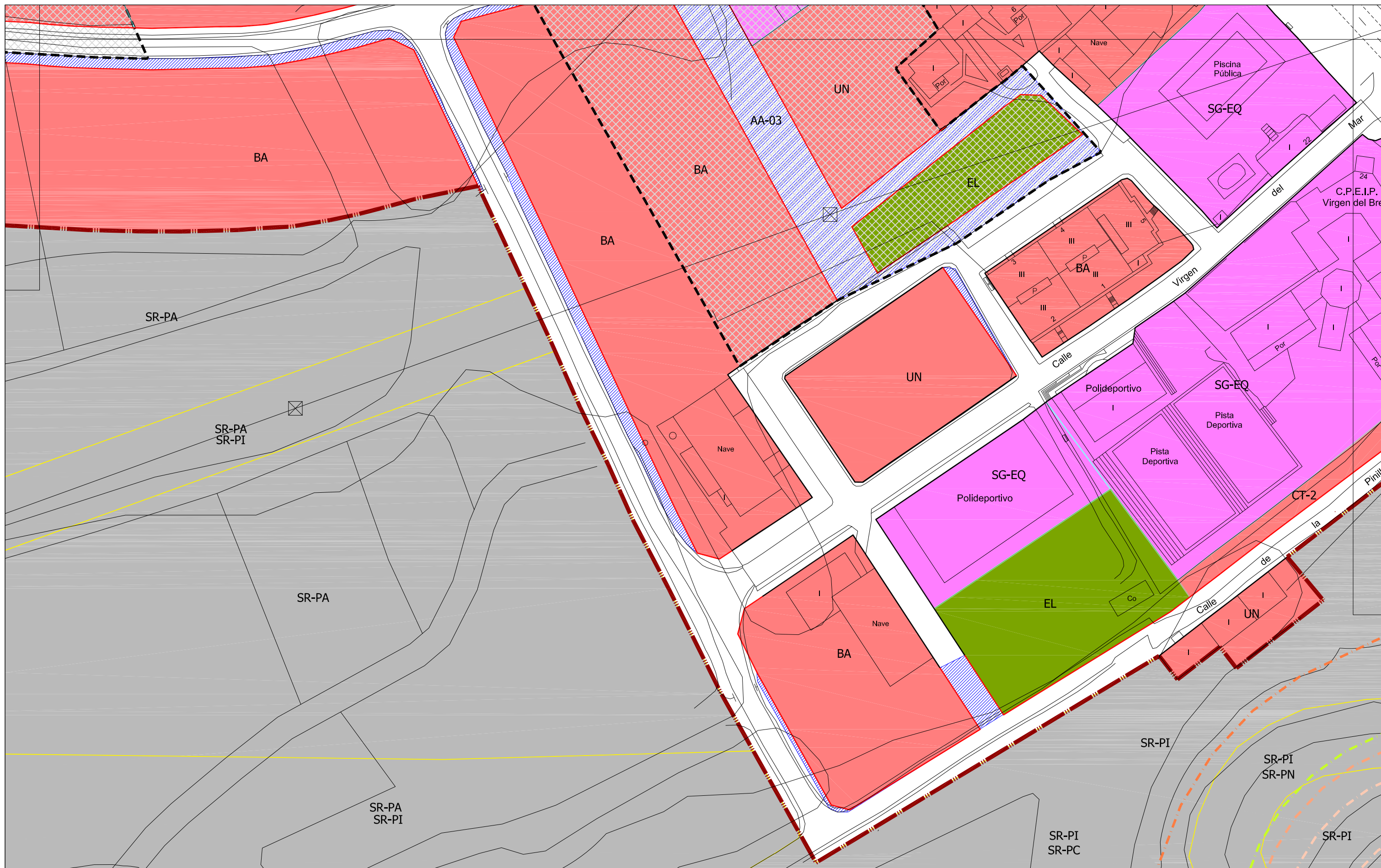
TRAMAS

| | |
|-----|----------------------|
| --- | Actuaciones Aisladas |
| --- | Fuera de Ordenación |

PATRIMONIO CULTURAL

| | |
|----|--------------------------------|
| ii | Bienes y Elementos Catalogados |
|----|--------------------------------|





CLASIFICACIÓN DEL SUELO

| | |
|--|--------------------|
| SUELO URBANO CONSOLIDADO (SUC) | SUELO RÚSTICO (SR) |
| SUELO URBANIZABLE (SUR) | |
| SR-C Rústico Común | |
| SR-PN Rústico de Protección Natural | |
| SR-PE Rústico de Protección Especial | |
| SR-PI Rústico de Protección Infraestructuras | |
| SR-PC Rústico de Protección Cultural | |
| SR-AE Rústico de Actividades Extractivas | |

ORDENANZAS

| | |
|--|--|
| CT Casco Tradicional | EQUIPAMIENTOS Y SERVICIOS EN SUC |
| AB Edificación Abierta | SERVICIOS URBANOS |
| UN Edificación Unifamiliar | ESPACIOS LIBRES PÚBLICOS EN SUC |
| SU Servicios Urbanos | SISTEMA GENERAL INFRAEST. FERROVIARIAS |
| ESU Espacio Libre Público | |
| EQ Equipamiento Público | |
| SG-EQ Sistema General de Equipamientos | |
| SG-SU Sistema General de Servicios Urbanos | |

LÍNEAS

| | |
|--------------------------------------|--------------------------------|
| Límite de SUC | Límite de Dominio Público FFCC |
| Límite de Sectores | Límite de Edificación FFCC |
| Límite de Actuaciones Aisladas | Límite de Protección FFCC |
| Alineación Existente | |
| Alineación Modificada | |
| Cambio de Ordenanza | |
| Soportal | |
| Categorías de Suelo Rústico | |
| Límite de Edificación Cementerios | |
| Límite de Dominio Público Carreteras | |
| Límite de Sombreamiento Carreteras | |
| Límite de Edificación Carreteras | |
| Límite de Afección Carreteras | |

LÍNEAS

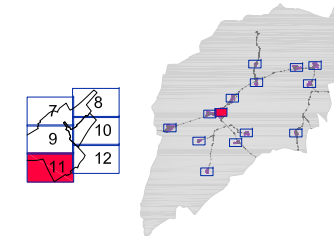
| | |
|--------------------------------|--|
| Límite de Dominio Público FFCC | |
| Límite de Edificación FFCC | |
| Límite de Protección FFCC | |

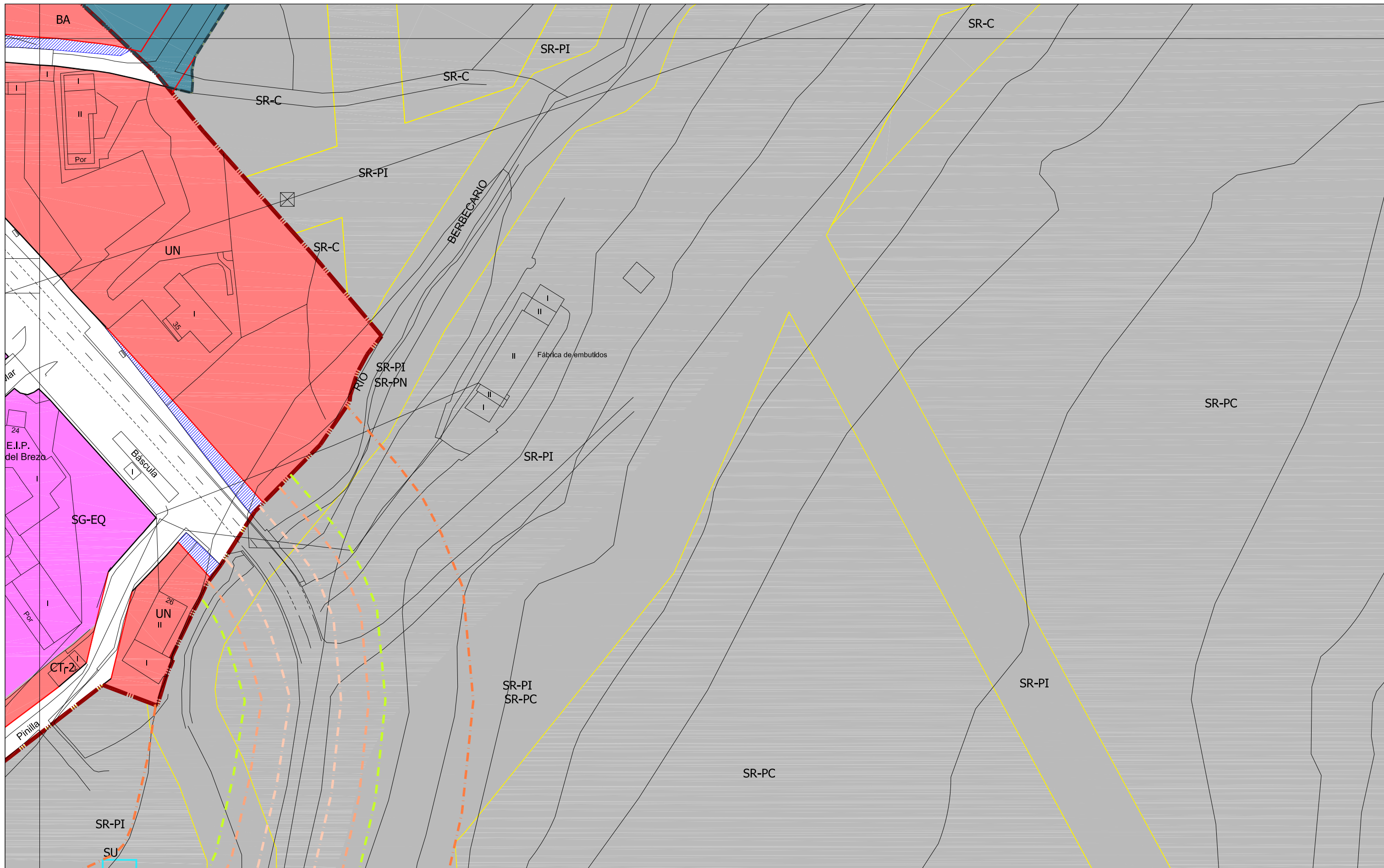
TRAMAS

| |
|----------------------|
| Actuaciones Aisladas |
| Fuera de Ordenación |

PATRIMONIO CULTURAL

| |
|--------------------------------|
| Bienes y Elementos Catalogados |
|--------------------------------|





CLASIFICACIÓN DEL SUELO

| | |
|--|--------------------|
| SUELO URBANO CONSOLIDADO (SUC) | SUELO RÚSTICO (SR) |
| SUELO URBANIZABLE (SUR) | |
| SR-C Rústico Común | |
| SR-PN Rústico de Protección Natural | |
| SR-PE Rústico de Protección Especial | |
| SR-PI Rústico de Protección Infraestructuras | |
| SR-PC Rústico de Protección Cultural | |
| SR-AE Rústico de Actividades Extractivas | |
| UN Edificación Unifamiliar | |
| BA Edificación Abierta | |
| SU Servicios Urbanos | |
| EQ Espacio Libre Público | |
| SG-EQ Sistema General de Equipamientos | |
| SG-SU Sistema General de Servicios Urbanos | |

ORDENANZAS

| | |
|----------------------------|--|
| CT Casco Tradicional | EQUIPAMIENTOS Y SERVICIOS EN SUC |
| AB Edificación Abierta | SERVICIOS URBANOS |
| UN Edificación Unifamiliar | ESPACIOS LIBRES PÚBLICOS EN SUC |
| SU Servicios Urbanos | SISTEMA GENERAL INFRAEST. FERROVIARIAS |

LÍNEAS

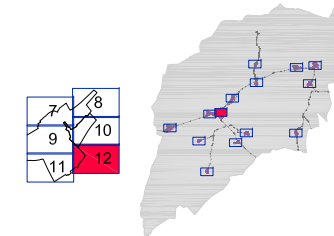
| | |
|--------------------------------------|--------------------------------|
| Límite de SUC | Límite de Dominio Público FFCC |
| Límite de Sectores | Límite de Edificación FFCC |
| Límite de Actuaciones Aisladas | Límite de Protección FFCC |
| Alineación Existente | |
| Alineación Modificada | |
| Cambio de Ordenanza | |
| Soportal | |
| Categorías de Suelo Rústico | |
| Límite de Edificación Cementerios | |
| Límite de Dominio Público Carreteras | |
| Límite de Sombreamiento Carreteras | |
| Límite de Edificación Carreteras | |
| Límite de Afección Carreteras | |

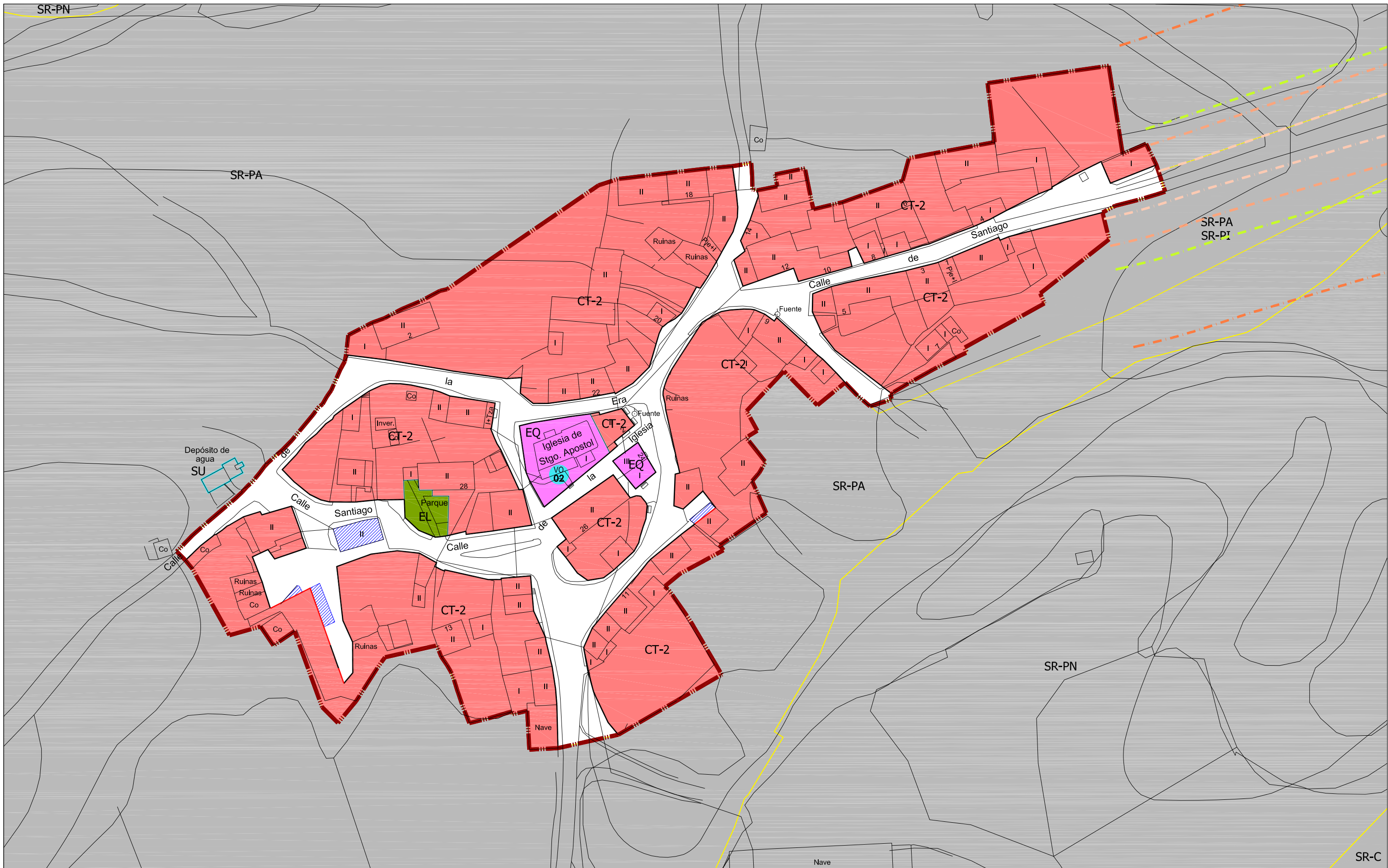
TRAMAS

| |
|----------------------|
| Actuaciones Aisladas |
| Fuera de Ordenación |

PATRIMONIO CULTURAL

| |
|--------------------------------|
| Bienes y Elementos Catalogados |
|--------------------------------|





CLASIFICACIÓN DEL SUELO

| | | | |
|--|--------------------------------|-------|--|
| | SUELO URBANO CONSOLIDADO (SUC) | | SUELO RÚSTICO (SR) |
| | SUELO URBANIZABLE (SUR) | SR-C | Rústico Común |
| | | SR-PN | Rústico de Protección Natural |
| | | SR-PE | Rústico de Protección Especial |
| | | SR-PI | Rústico de Protección Infraestructuras |
| | | SR-PC | Rústico de Protección Cultural |
| | | SR-AE | Rústico de Actividades Extractivas |

ORDENANZAS

| | | | |
|-------|--------------------------------------|--|--|
| CT | Casco Tradicional | | EQUIPAMIENTOS Y SERVICIOS EN SUC |
| AB | Edificación Abierta | | SERVICIOS URBANOS |
| UN | Edificación Unifamiliar | | ESPACIOS LIBRES PÚBLICOS EN SUC |
| SU | Servicios Urbanos | | SISTEMA GENERAL INFRAEST. FERROVIARIAS |
| EL | Espacio Libre Público | | |
| EQ | Equipamiento Público | | |
| SG-EQ | Sistema General de Equipamientos | | |
| SG-SU | Sistema General de Servicios Urbanos | | |

LÍNEAS

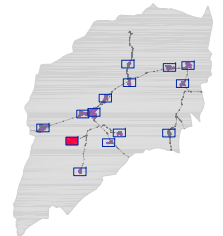
| | | | |
|--|--------------------------------------|--|--------------------------------|
| | Límite de SUC | | Límite de Dominio Público FFCC |
| | Límite de Sectores | | Límite de Edificación FFCC |
| | Límite de Actuaciones Aisladas | | Límite de Protección FFCC |
| | Alineación Existente | | |
| | Alineación Modificada | | |
| | Cambio de Ordenanza | | |
| | Soportal | | |
| | Categorías de Suelo Rústico | | |
| | Límite de Edificación Cementerios | | |
| | Límite de Dominio Público Carreteras | | |
| | Límite de Sombreado Carreteras | | |
| | Límite de Edificación Carreteras | | |
| | Límite de Afección Carreteras | | |

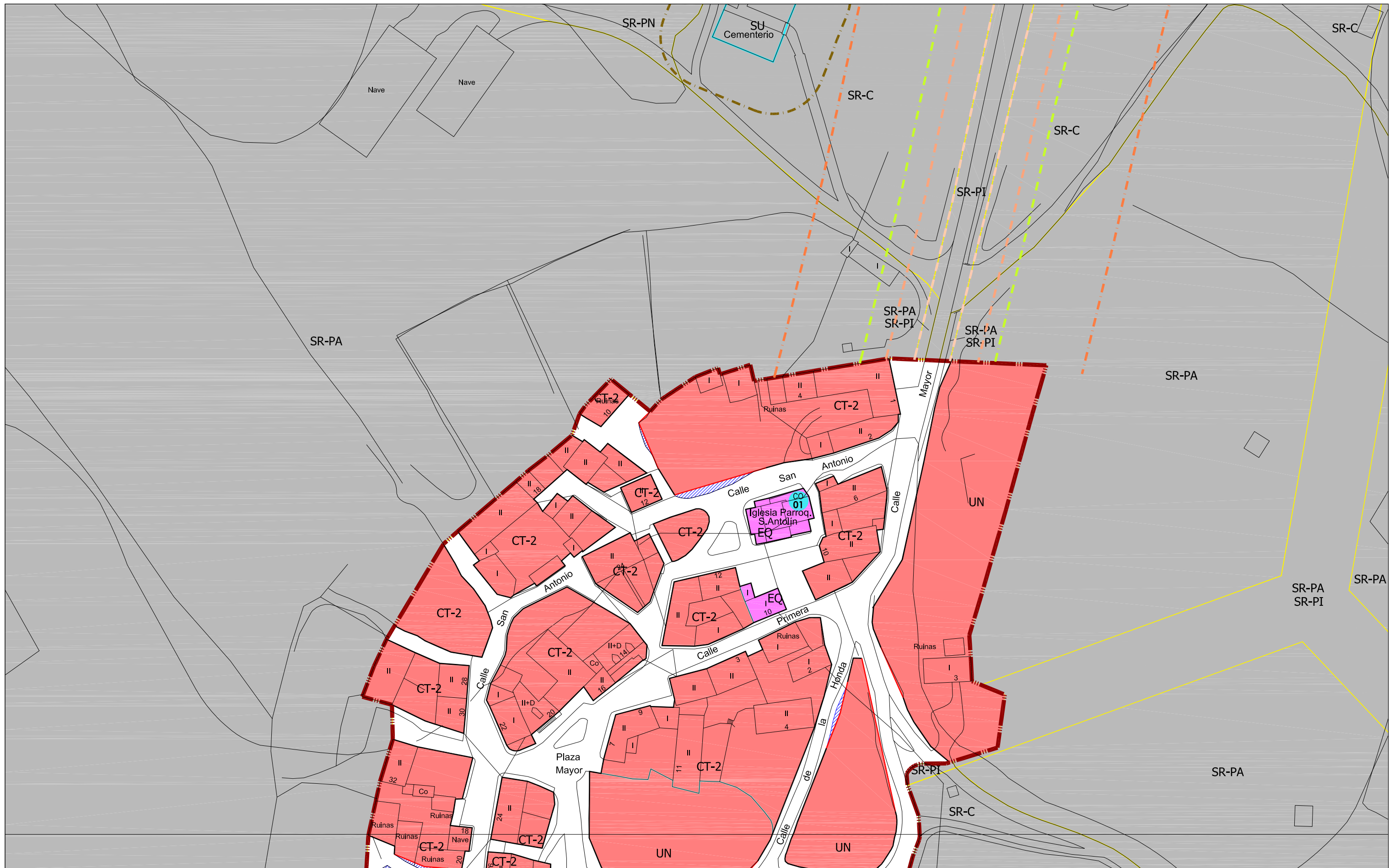
TRAMAS

| | |
|--|----------------------|
| | Actuaciones Aisladas |
| | Fuera de Ordenación |

PATRIMONIO CULTURAL

| | |
|--|--------------------------------|
| | Bienes y Elementos Catalogados |
|--|--------------------------------|





CLASIFICACIÓN DEL SUELO

| | | | |
|--|--------------------------------|-------|--|
| | SUELO URBANO CONSOLIDADO (SUC) | | SUELO RÚSTICO (SR) |
| | SUELO URBANIZABLE (SUR) | SR-C | Rústico Común |
| | | SR-PN | Rústico de Protección Natural |
| | | SR-PE | Rústico de Protección Especial |
| | | SR-PI | Rústico de Protección Infraestructuras |
| | | SR-PC | Rústico de Protección Cultural |
| | | SR-AE | Rústico de Actividades Extractivas |

ORDENANZAS

| | | | |
|-------|--------------------------------------|--|--|
| CT | Casco Tradicional | | EQUIPAMIENTOS Y SERVICIOS EN SUC |
| AB | Edificación Abierta | | SERVICIOS URBANOS |
| UN | Edificación Unifamiliar | | ESPACIOS LIBRES PÚBLICOS EN SUC |
| SU | Servicios Urbanos | | SISTEMA GENERAL INFRAEST. FERROVIARIAS |
| EL | Espacio Libre Público | | |
| EQ | Equipamiento Público | | |
| SG-EQ | Sistema General de Equipamientos | | |
| SG-SU | Sistema General de Servicios Urbanos | | |

LÍNEAS

| | | | |
|--|--------------------------------------|--|--------------------------------|
| | Límite de SUC | | Límite de Dominio Público FFCC |
| | Límite de Sectores | | Límite de Edificación FFCC |
| | Límite de Actuaciones Aisladas | | Límite de Protección FFCC |
| | Alineación Existente | | Fuera de Ordenación |
| | Alineación Modificada | | |
| | Cambio de Ordenanza | | |
| | Soportal | | |
| | Categorías de Suelo Rústico | | |
| | Límite de Edificación Cementerios | | |
| | Límite de Dominio Público Carreteras | | |
| | Límite de Sombreado Carreteras | | |
| | Límite de Edificación Carreteras | | |
| | Límite de Afección Carreteras | | |

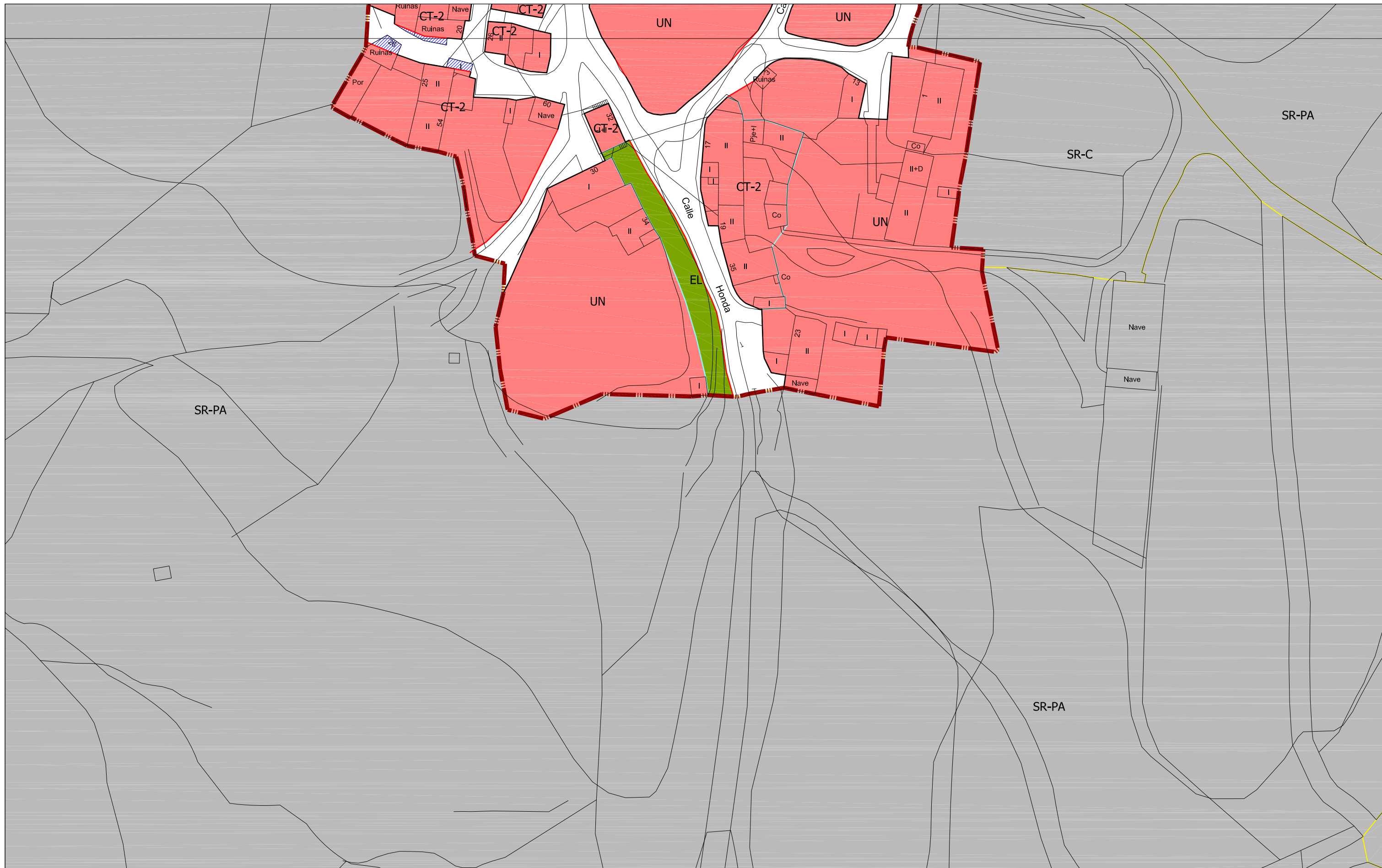
TRAMAS

| | |
|--|----------------------|
| | Actuaciones Aisladas |
| | Fuera de Ordenación |

PATRIMONIO CULTURAL

| | |
|--|--------------------------------|
| | Bienes y Elementos Catalogados |
|--|--------------------------------|

AYUNTAMIENTO DE SANTIBAÑEZ DE LA PEÑA
 Normas Urbanísticas Municipales
 Planos de Ordenación **PO .02**
 HOJA Nº: 14-CORNÓN DE LA PEÑA
 escala 1 : 1,000
 Documento de APROBACIÓN INICIAL
 Noviembre 2009



CLASIFICACIÓN DEL SUELO

| | | | |
|--|--------------------------------|-------|--|
| | SUELO URBANO CONSOLIDADO (SUC) | | SUELO RÚSTICO (SR) |
| | SUELO URBANIZABLE (SUR) | SR-C | Rústico Común |
| | | SR-PN | Rústico de Protección Natural |
| | | SR-PE | Rústico de Protección Especial |
| | | SR-PI | Rústico de Protección Infraestructuras |
| | | SR-PC | Rústico de Protección Cultural |
| | | SR-AE | Rústico de Actividades Extractivas |

ORDENANZAS

| | | | |
|-------|--------------------------------------|--|--|
| CT | Casco Tradicional | | EQUIPAMIENTOS Y SERVICIOS EN SUC |
| AB | Edificación Abierta | | SERVICIOS URBANOS |
| UN | Edificación Unifamiliar | | ESPACIOS LIBRES PÚBLICOS EN SUC |
| SU | Servicios Urbanos | | SISTEMA GENERAL INFRAEST. FERROVIARIAS |
| EL | Espacio Libre Público | | |
| EQ | Equipamiento Público | | |
| SG-EQ | Sistema General de Equipamientos | | |
| SG-SU | Sistema General de Servicios Urbanos | | |

LINEAS

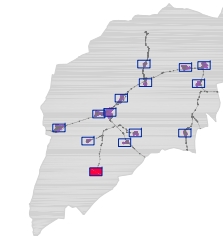
| | | | |
|--|--------------------------------------|--|--------------------------------|
| | Límite de SUC | | Límite de Dominio Público FFCC |
| | Límite de Sectores | | Límite de Edificación FFCC |
| | Límite de Actuaciones Aisladas | | Límite de Protección FFCC |
| | Alineación Existente | | |
| | Alineación Modificada | | |
| | Cambio de Ordenanza | | |
| | Soportal | | |
| | Categorías de Suelo Rústico | | |
| | Límite de Edificación Cementerios | | |
| | Límite de Dominio Público Carreteras | | |
| | Límite de Sencumbre Carreteras | | |
| | Límite de Edificación Carreteras | | |
| | Límite de Afección Carreteras | | |

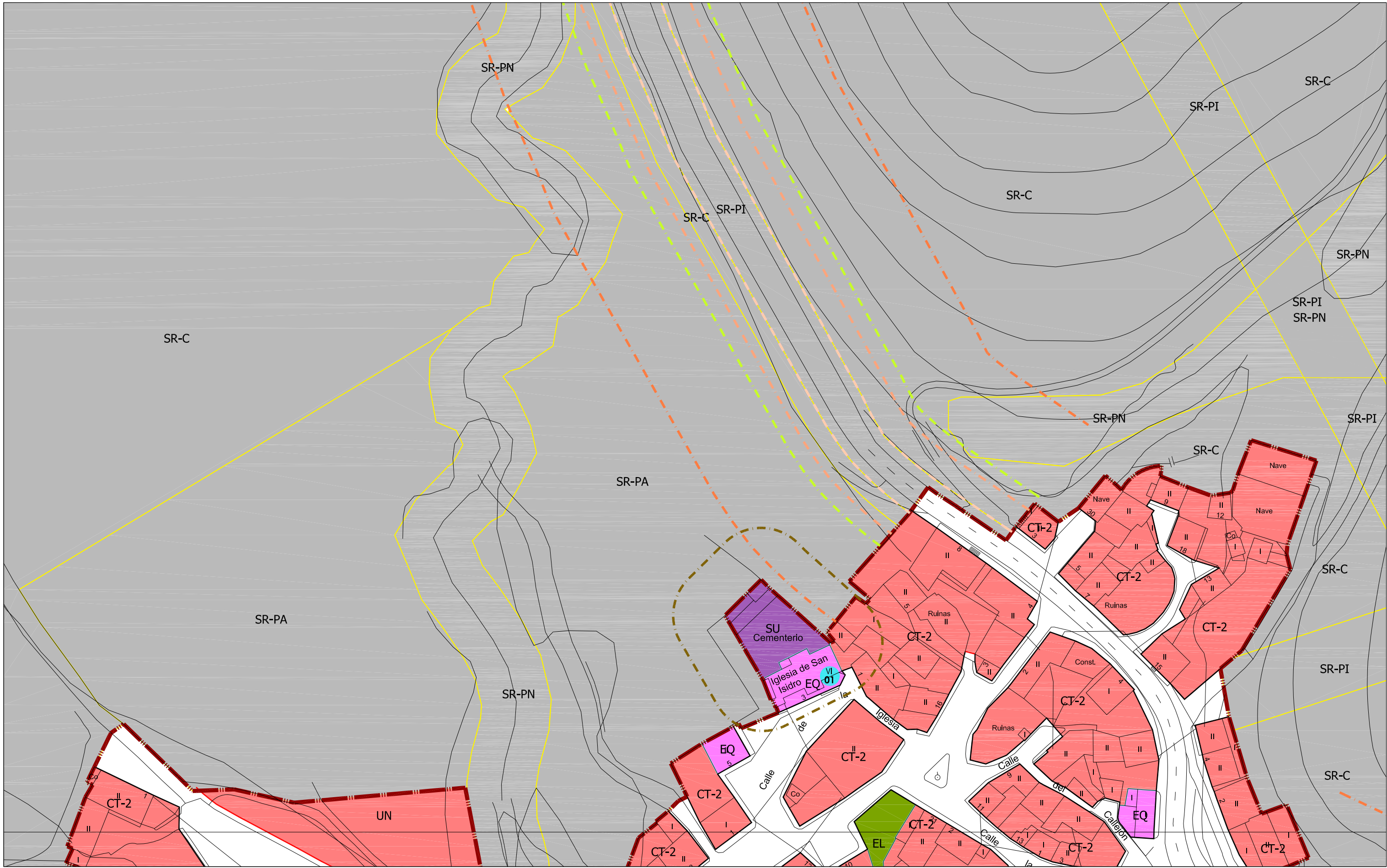
TRAMAS

| | |
|--|----------------------|
| | Actuaciones Aisladas |
| | Fuera de Ordenación |

PATRIMONIO CULTURAL

| | |
|--|--------------------------------|
| | Bienes y Elementos Catalogados |
|--|--------------------------------|





CLASIFICACIÓN DEL SUELO

| | |
|--|--------------------|
| SUELO URBANO CONSOLIDADO (SUC) | SUELO RÚSTICO (SR) |
| SUELO URBANIZABLE (SUR) | |
| SR-C Rústico Común | |
| SR-PN Rústico de Protección Natural | |
| SR-PE Rústico de Protección Especial | |
| SR-PI Rústico de Protección Infraestructuras | |
| SR-PC Rústico de Protección Cultural | |
| SR-AE Rústico de Actividades Extractivas | |

ORDENANZAS

| | |
|--|--|
| CT Casco Tradicional | EQUIPAMIENTOS Y SERVICIOS EN SUC |
| AB Edificación Abierta | SERVICIOS URBANOS |
| UN Edificación Unifamiliar | ESPACIOS LIBRES PÚBLICOS EN SUC |
| SU Servicios Urbanos | SISTEMA GENERAL INFRAEST. FERROVIARIAS |
| EL Espacio Libre Público | |
| EQ Equipamiento Público | |
| SG-EQ Sistema General de Equipamientos | |
| SG-SU Sistema General de Servicios Urbanos | |

LÍNEAS

| | |
|--------------------------------------|--------------------------------|
| Límite de SUC | Límite de Dominio Público FFCC |
| Límite de Sectores | Límite de Edificación FFCC |
| Límite de Actuaciones Aisladas | Límite de Protección FFCC |
| Alineación Existente | |
| Alineación Modificada | |
| Cambio de Ordenanza | |
| Soportal | |
| Categorías de Suelo Rústico | |
| Límite de Edificación Cementerios | |
| Límite de Dominio Público Carreteras | |
| Límite de Sombreamiento Carreteras | |
| Límite de Edificación Carreteras | |
| Límite de Afección Carreteras | |

LÍNEAS

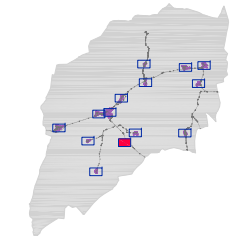
| | |
|--------------------------------|--|
| Límite de Dominio Público FFCC | |
| Límite de Edificación FFCC | |
| Límite de Protección FFCC | |

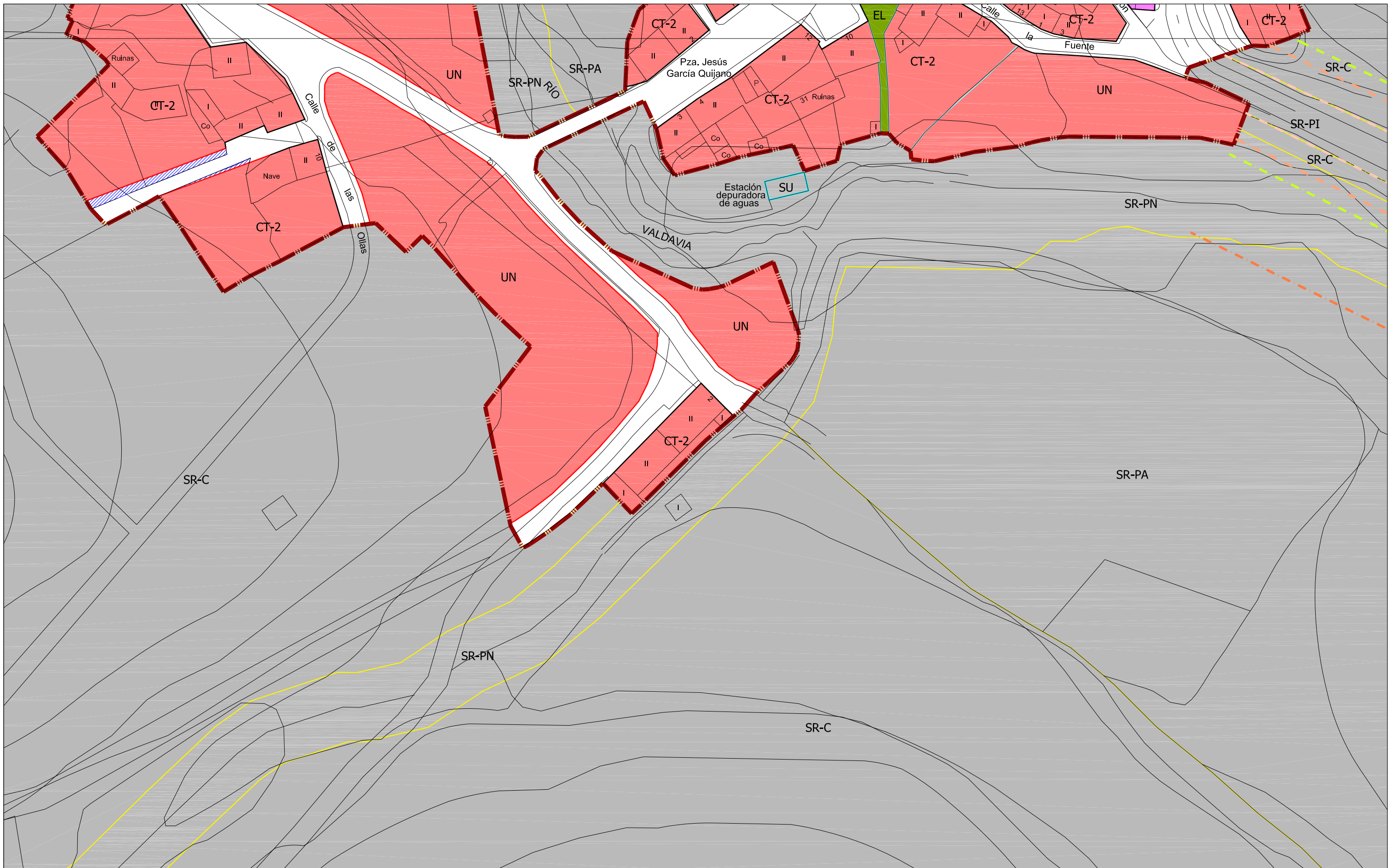
TRAMAS

| | |
|----------------------|--|
| Actuaciones Aisladas | |
| Fuera de Ordenación | |

PATRIMONIO CULTURAL

| |
|--------------------------------|
| Bienes y Elementos Catalogados |
|--------------------------------|





CLASIFICACIÓN DEL SUELO

| | | | |
|--|--------------------------------|-------|--|
| | SUELO URBANO CONSOLIDADO (SUC) | | SUELO RÚSTICO (SR) |
| | SUELO URBANIZABLE (SUR) | SR-C | Rústico Común |
| | | SR-PN | Rústico de Protección Natural |
| | | SR-PE | Rústico de Protección Especial |
| | | SR-PI | Rústico de Protección Infraestructuras |
| | | SR-PC | Rústico de Protección Cultural |
| | | SR-AE | Rústico de Actividades Extractivas |

ORDENANZAS

| | | | |
|-------|--------------------------------------|--|--|
| CT | Casco Tradicional | | EQUIPAMIENTOS Y SERVICIOS EN SUC |
| AB | Edificación Abierta | | SERVICIOS URBANOS |
| UN | Edificación Unifamiliar | | ESPACIOS LIBRES PÚBLICOS EN SUC |
| SU | Servicios Urbanos | | SISTEMA GENERAL INFRAEST. FERROVIARIAS |
| EL | Espacio Libre Público | | |
| EQ | Equipamiento Público | | |
| SG-EQ | Sistema General de Equipamientos | | |
| SG-SU | Sistema General de Servicios Urbanos | | |

LÍNEAS

| | |
|--|--------------------------------------|
| | Límite de SUC |
| | Límite de Sectores |
| | Límite de Actuaciones Aisladas |
| | Alineación Existente |
| | Alineación Modificada |
| | Cambio de Ordenanza |
| | Soportal |
| | Categorías de Suelo Rústico |
| | Límite de Edificación Cementerios |
| | Límite de Dominio Público Carreteras |
| | Límite de Sombreado Carreteras |
| | Límite de Edificación Carreteras |
| | Límite de Afección Carreteras |

LÍNEAS

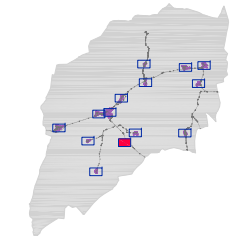
| | |
|--|--------------------------------|
| | Límite de Dominio Público FFCC |
| | Límite de Edificación FFCC |
| | Límite de Protección FFCC |

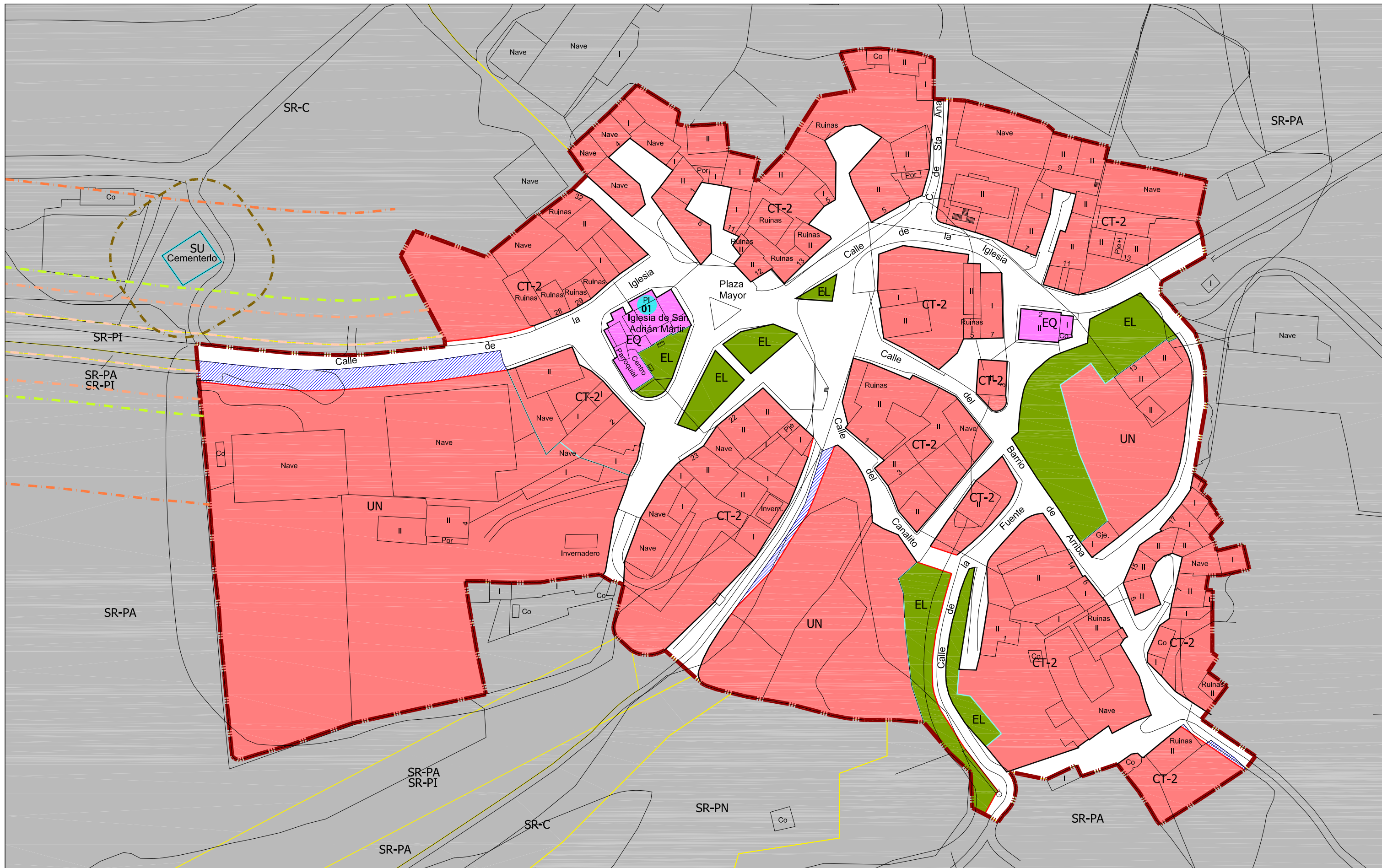
TRAMAS

| | |
|--|----------------------|
| | Actuaciones Aisladas |
| | Fuera de Ordenación |

PATRIMONIO CULTURAL

| | |
|--|--------------------------------|
| | Bienes y Elementos Catalogados |
|--|--------------------------------|





CLASIFICACIÓN DEL SUELO

| | | | |
|--|--------------------------------|-------|--|
| | SUELO URBANO CONSOLIDADO (SUC) | | SUELO RÚSTICO (SR) |
| | SUELO URBANIZABLE (SUR) | SR-C | Rústico Común |
| | | SR-PN | Rústico de Protección Natural |
| | | SR-PE | Rústico de Protección Especial |
| | | SR-PI | Rústico de Protección Infraestructuras |
| | | SR-PC | Rústico de Protección Cultural |
| | | SR-AE | Rústico de Actividades Extractivas |

ORDENANZAS

| | | | |
|-------|--------------------------------------|--|--|
| CT | Casco Tradicional | | EQUIPAMIENTOS Y SERVICIOS EN SUC |
| AB | Edificación Abierta | | SERVICIOS URBANOS |
| UN | Edificación Unifamiliar | | ESPACIOS LIBRES PÚBLICOS EN SUC |
| SU | Servicios Urbanos | | SISTEMA GENERAL INFRAEST. FERROVIARIAS |
| EL | Espacio Libre Público | | |
| EQ | Equipamiento Público | | |
| SG-EQ | Sistema General de Equipamientos | | |
| SG-SU | Sistema General de Servicios Urbanos | | |

LÍNEAS

| | |
|--|--------------------------------------|
| | Límite de SUC |
| | Límite de Sectores |
| | Límite de Actuaciones Aisladas |
| | Alineación Existente |
| | Alineación Modificada |
| | Cambio de Ordenanza |
| | Soportal |
| | Categorías de Suelo Rústico |
| | Límite de Edificación Cementerios |
| | Límite de Dominio Público Carreteras |
| | Límite de Servidumbre Carreteras |
| | Límite de Edificación Carreteras |
| | Límite de Afección Carreteras |

LÍNEAS

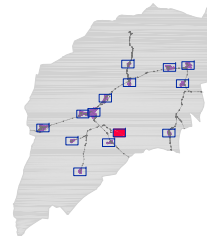
| | |
|--|--------------------------------|
| | Límite de Dominio Público FFCC |
| | Límite de Edificación FFCC |
| | Límite de Protección FFCC |

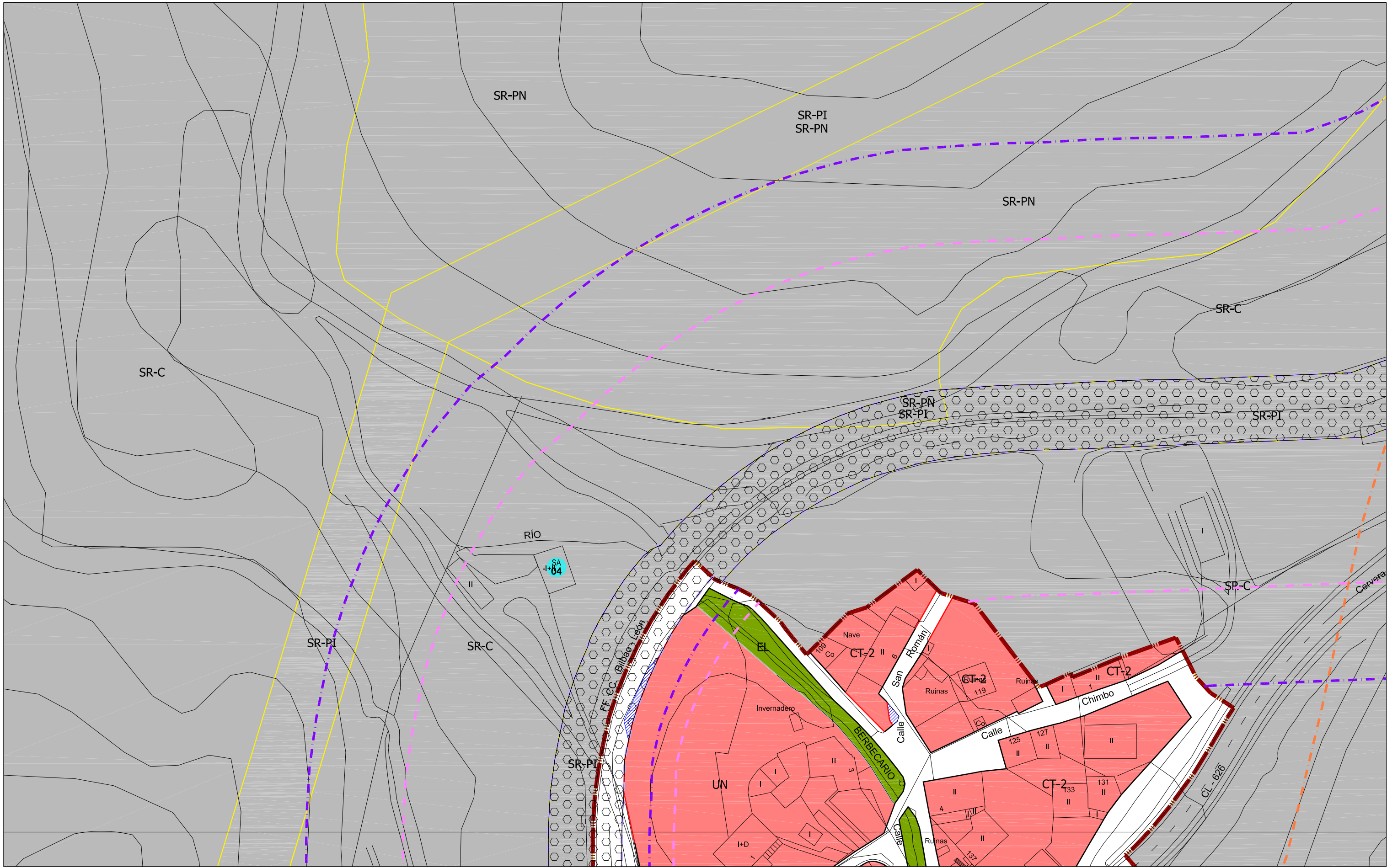
TRAMAS

| | |
|--|----------------------|
| | Actuaciones Aisladas |
| | Fuera de Ordenación |

PATRIMONIO CULTURAL

| | |
|--|--------------------------------|
| | Bienes y Elementos Catalogados |
|--|--------------------------------|





CLASIFICACIÓN DEL SUELO

| | |
|--|--------------------|
| SUELO URBANO CONSOLIDADO (SUC) | SUELO RÚSTICO (SR) |
| SUELO URBANIZABLE (SUR) | |
| SR-C Rústico Común | |
| SR-PN Rústico de Protección Natural | |
| SR-PE Rústico de Protección Especial | |
| SR-PI Rústico de Protección Infraestructuras | |
| SR-PC Rústico de Protección Cultural | |
| SR-AE Rústico de Actividades Extractivas | |

ORDENANZAS

| | |
|--|--|
| CT Casco Tradicional | EQUIPAMIENTOS Y SERVICIOS EN SUC |
| AB Edificación Abierta | SERVICIOS URBANOS |
| UN Edificación Unifamiliar | ESPACIOS LIBRES PÚBLICOS EN SUC |
| SU Servicios Urbanos | SISTEMA GENERAL INFRAEST. FERROVIARIAS |
| EL Espacio Libre Público | |
| EQ Equipamiento Público | |
| SG-EQ Sistema General de Equipamientos | |
| SG-SU Sistema General de Servicios Urbanos | |

LÍNEAS

| | |
|--------------------------------------|--------------------------------|
| Límite de SUC | Límite de Dominio Público FFCC |
| Límite de Sectores | Límite de Edificación FFCC |
| Límite de Actuaciones Aisladas | Límite de Protección FFCC |
| Alineación Existente | |
| Alineación Modificada | |
| Cambio de Ordenanza | |
| Soportal | |
| Categorías de Suelo Rústico | |
| Límite de Edificación Cementerios | |
| Límite de Dominio Público Carreteras | |
| Límite de Sombreado Carreteras | |
| Límite de Edificación Carreteras | |
| Límite de Afección Carreteras | |

LÍNEAS

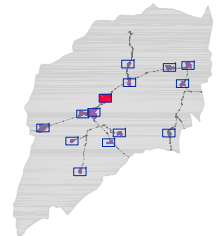
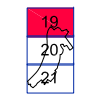
| | |
|--------------------------------|--|
| Límite de Dominio Público FFCC | |
| Límite de Edificación FFCC | |
| Límite de Protección FFCC | |

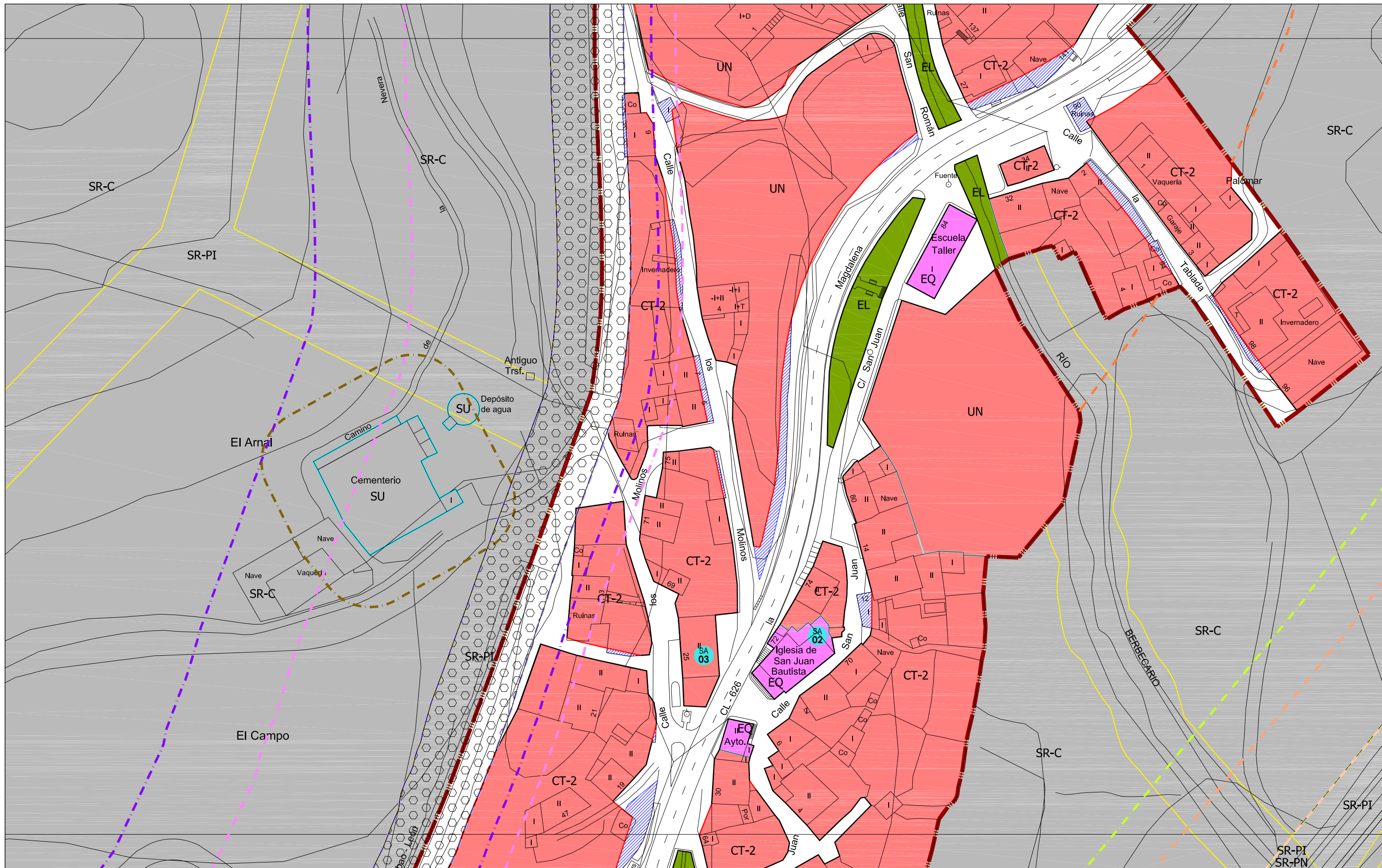
TRAMAS

| | |
|----------------------|--|
| Actuaciones Aisladas | |
| Fuera de Ordenación | |

PATRIMONIO CULTURAL

| |
|--------------------------------|
| Bienes y Elementos Catalogados |
|--------------------------------|





CLASIFICACIÓN DEL SUELO

| | | | |
|--|--------------------------------|-------|--|
| | SUELO URBANO CONSOLIDADO (SUC) | | SUELO RÚSTICO (SR) |
| | SUELO URBANIZABLE (SUR) | SR-C | Rústico Común |
| | | SR-PN | Rústico de Protección Natural |
| | | SR-PE | Rústico de Protección Especial |
| | | SR-PI | Rústico de Protección Infraestructuras |
| | | SR-PC | Rústico de Protección Cultural |
| | | SR-AE | Rústico de Actividades Extractivas |

ORDENANZAS

| | | | |
|-------|--------------------------------------|--|--|
| CT | Casco Tradicional | | EQUIPAMIENTOS Y SERVICIOS EN SUC |
| AB | Edificación Abierta | | SERVICIOS URBANOS |
| UN | Edificación Unifamiliar | | ESPACIOS LIBRES PÚBLICOS EN SUC |
| SU | Servicios Urbanos | | SISTEMA GENERAL INFRAEST. FERROVIARIAS |
| EL | Espacio Libre Público | | |
| EQ | Equipamiento Público | | |
| SG-EQ | Sistema General de Equipamientos | | |
| SG-SU | Sistema General de Servicios Urbanos | | |

LÍNEAS

| | | | |
|--|--------------------------------------|--|--------------------------------|
| | Límite de SUC | | Límite de Dominio Público FFCC |
| | Límite de Sectores | | Límite de Edificación FFCC |
| | Límite de Actuaciones Aisladas | | Límite de Protección FFCC |
| | Alineación Existente | | |
| | Alineación Modificada | | |
| | Cambio de Ordenanza | | |
| | Soportal | | |
| | Categorías de Suelo Rústico | | |
| | Límite de Edificación Cementerios | | |
| | Límite de Dominio Público Carreteras | | |
| | Límite de Sombreado Carreteras | | |
| | Límite de Edificación Carreteras | | |
| | Límite de Afección Carreteras | | |

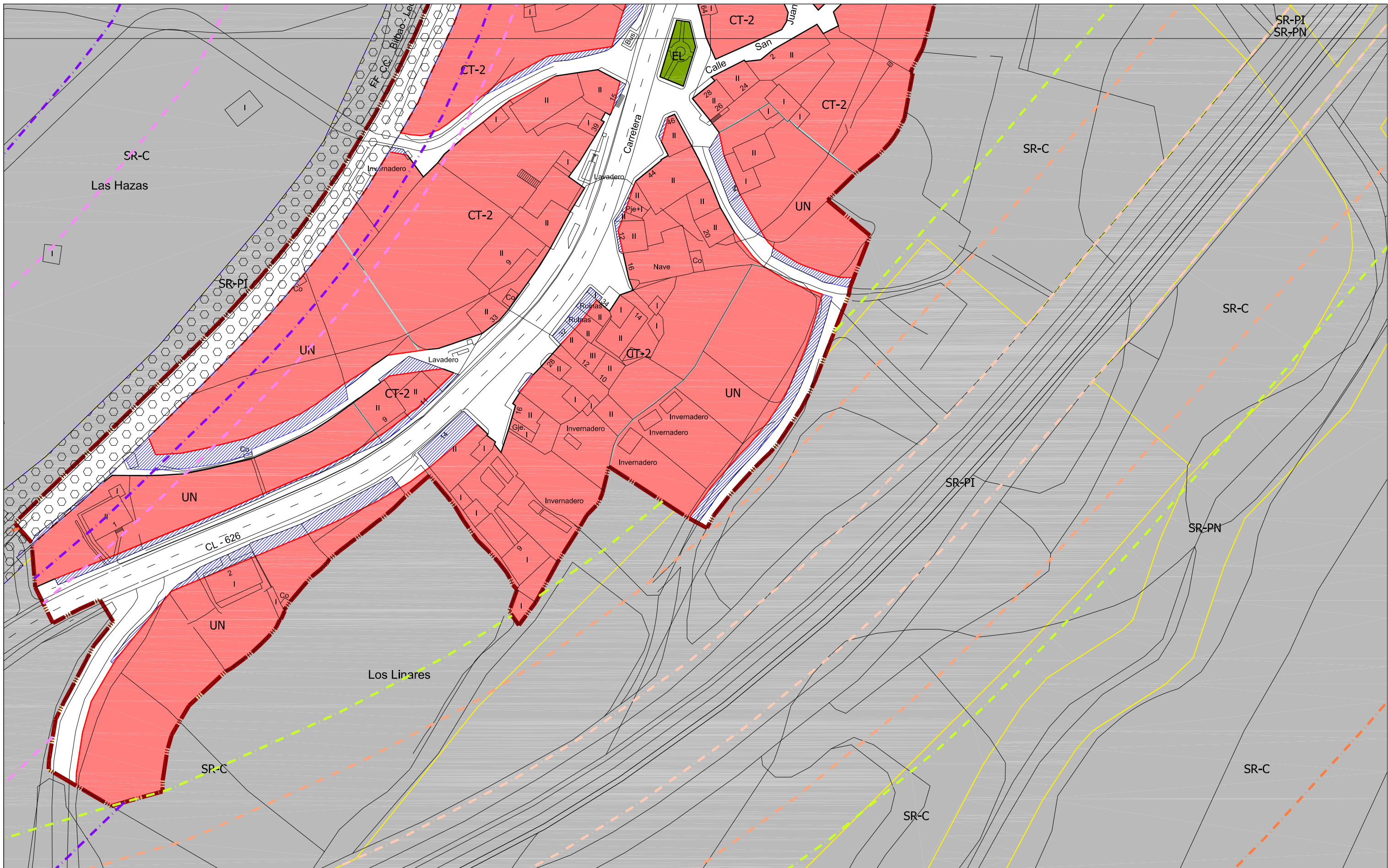
TRAMAS

| | |
|--|----------------------|
| | Actuaciones Aisladas |
| | Fuera de Ordenación |

PATRIMONIO CULTURAL

| | |
|--|--------------------------------|
| | Bienes y Elementos Catalogados |
|--|--------------------------------|

AYUNTAMIENTO DE SANTIBAÑEZ DE LA PEÑA
 Normas Urbanísticas Municipales
 Planos de Ordenación **PO .02**
 HOJA Nº: 20-SANTIBAÑEZ DE LA PEÑA
 escala 1 : 1.000
 Documento de APROBACIÓN INICIAL
 Noviembre 2009



CLASIFICACIÓN DEL SUELO

| | | | |
|--|--------------------------------|-------|--|
| | SUELO URBANO CONSOLIDADO (SUC) | | SUELO RÚSTICO (SR) |
| | SUELO URBANIZABLE (SUR) | SR-C | Rústico Común |
| | | SR-PN | Rústico de Protección Natural |
| | | SR-PE | Rústico de Protección Especial |
| | | SR-PI | Rústico de Protección Infraestructuras |
| | | SR-PC | Rústico de Protección Cultural |
| | | SR-AE | Rústico de Actividades Extractivas |

ORDENANZAS

| | | | |
|-------|--------------------------------------|--|--|
| CT | Casco Tradicional | | EQUIPAMIENTOS Y SERVICIOS EN SUC |
| AB | Edificación Abierta | | SERVICIOS URBANOS |
| UN | Edificación Unifamiliar | | ESPACIOS LIBRES PÚBLICOS EN SUC |
| SU | Servicios Urbanos | | SISTEMA GENERAL INFRAEST. FERROVIARIAS |
| EL | Espacio Libre Público | | |
| EQ | Equipamiento Público | | |
| SG-EQ | Sistema General de Equipamientos | | |
| SG-SU | Sistema General de Servicios Urbanos | | |

LÍNEAS

| | |
|--|--------------------------------------|
| | Límite de SUC |
| | Límite de Sectores |
| | Límite de Actuaciones Aisladas |
| | Alineación Existente |
| | Alineación Modificada |
| | Cambio de Ordenanza |
| | Soportal |
| | Categorías de Suelo Rústico |
| | Límite de Edificación Cementerios |
| | Límite de Dominio Público Carreteras |
| | Límite de Sombreado Carreteras |
| | Límite de Edificación Carreteras |
| | Límite de Alineación Carreteras |

LÍNEAS

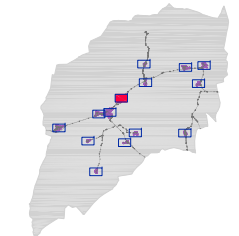

| | |
|--|--------------------------------|
| | Límite de Dominio Público FFCC |
| | Límite de Edificación FFCC |
| | Límite de Protección FFCC |

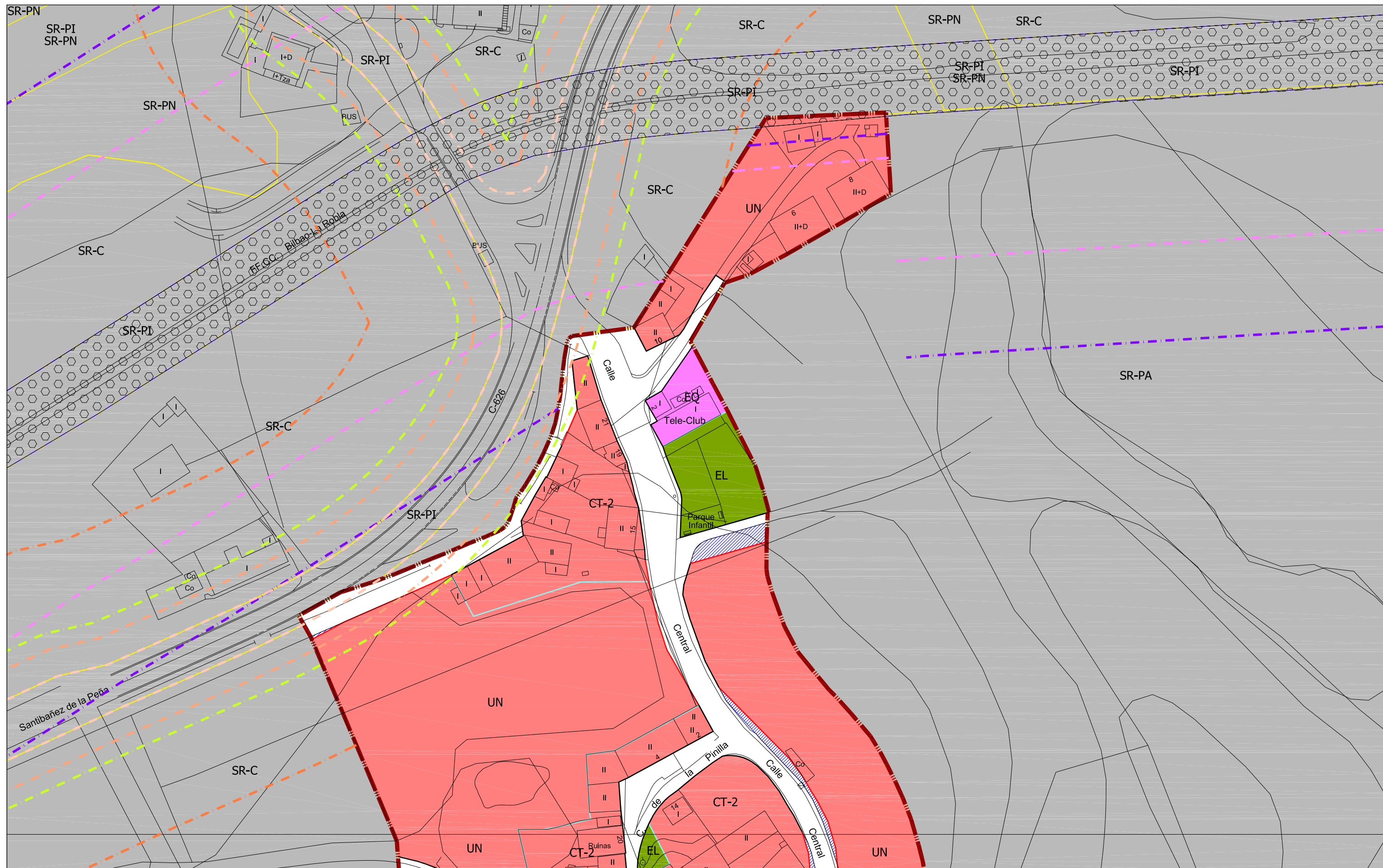
TRAMAS

| | |
|--|----------------------|
| | Actuaciones Aisladas |
| | Fuera de Ordenación |

PATRIMONIO CULTURAL

| | |
|--|--------------------------------|
| | Bienes y Elementos Catalogados |
|--|--------------------------------|





CLASIFICACIÓN DEL SUELO

| | |
|--|--------------------|
| SUELO URBANO CONSOLIDADO (SUC) | SUELO RÚSTICO (SR) |
| SUELO URBANIZABLE (SUR) | |
| SR-C Rústico Común | |
| SR-PN Rústico de Protección Natural | |
| SR-PE Rústico de Protección Especial | |
| SR-PI Rústico de Protección Infraestructuras | |
| SR-PC Rústico de Protección Cultural | |
| SR-AE Rústico de Actividades Extractivas | |

ORDENANZAS

| | |
|--|--|
| CT Casco Tradicional | EQUIPAMIENTOS Y SERVICIOS EN SUC |
| AB Edificación Abierta | SERVICIOS URBANOS |
| UN Edificación Unifamiliar | ESPACIOS LIBRES PÚBLICOS EN SUC |
| SU Servicios Urbanos | SISTEMA GENERAL INFRAEST. FERROVIARIAS |
| EL Espacio Libre Público | |
| EQ Equipamiento Público | |
| SG-EQ Sistema General de Equipamientos | |
| SG-SU Sistema General de Servicios Urbanos | |

LÍNEAS

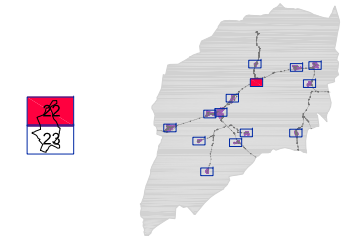
| | |
|--------------------------------------|--------------------------------|
| Límite de SUC | Límite de Dominio Público FFCC |
| Límite de Sectores | Límite de Edificación FFCC |
| Límite de Actuaciones Aisladas | Límite de Protección FFCC |
| Alineación Existente | |
| Alineación Modificada | |
| Cambio de Ordenanza | |
| Soportal | |
| Categorías de Suelo Rústico | |
| Límite de Edificación Cementerios | |
| Límite de Dominio Público Carreteras | |
| Límite de Servidumbre Carreteras | |
| Límite de Edificación Carreteras | |
| Límite de Afección Carreteras | |

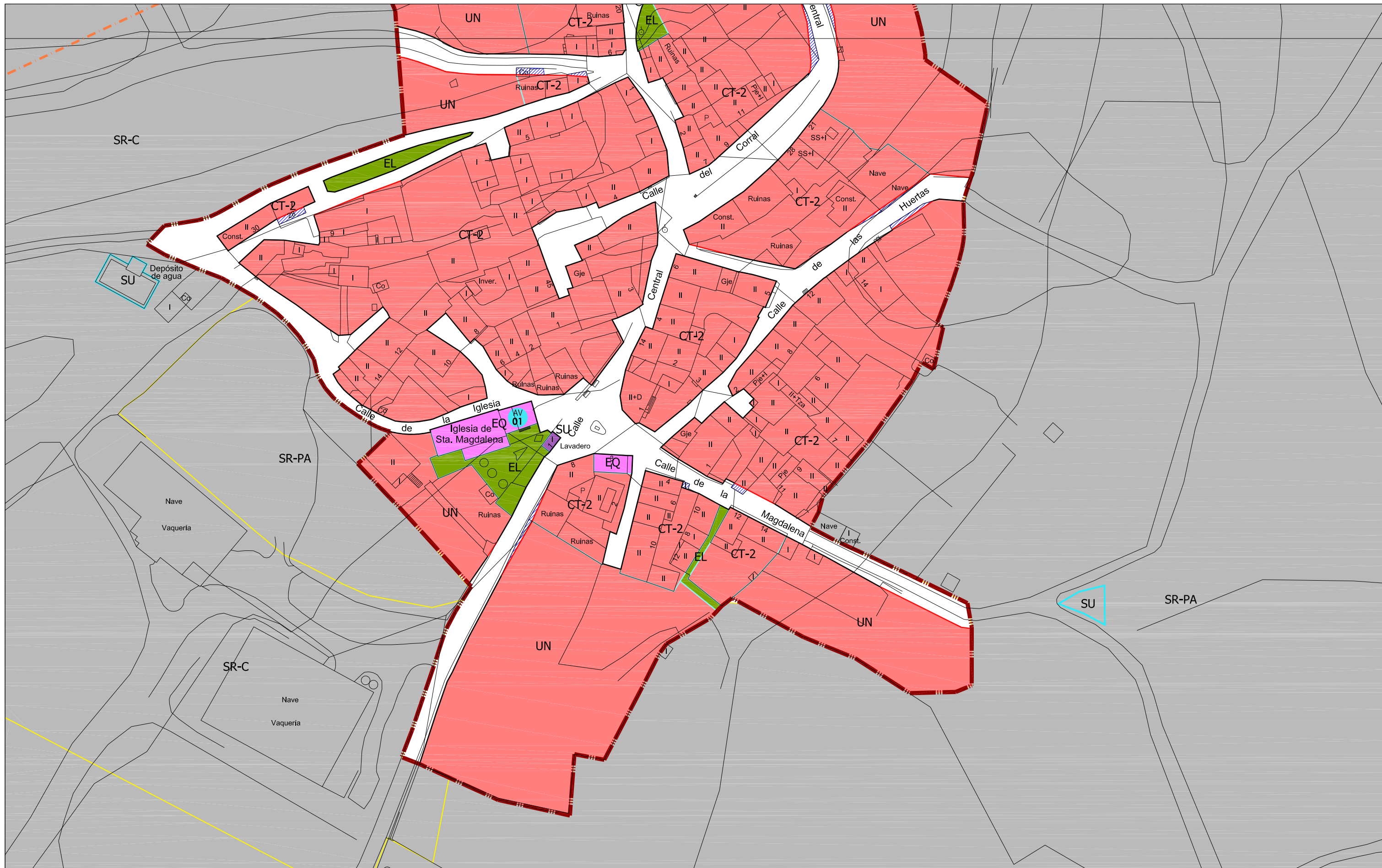
LÍNEAS

| | |
|----------------------|---------------------|
| Actuaciones Aisladas | Fuera de Ordenación |
|----------------------|---------------------|

PATRIMONIO CULTURAL

| |
|--------------------------------|
| Bienes y Elementos Catalogados |
|--------------------------------|





CLASIFICACIÓN DEL SUELO

| | |
|--|--------------------|
| SUELO URBANO CONSOLIDADO (SUC) | SUELO RÚSTICO (SR) |
| SUELO URBANIZABLE (SUR) | |
| SR-C Rústico Común | |
| SR-PN Rústico de Protección Natural | |
| SR-PE Rústico de Protección Especial | |
| SR-PI Rústico de Protección Infraestructuras | |
| SR-PC Rústico de Protección Cultural | |
| SR-AE Rústico de Actividades Extractivas | |

ORDENANZAS

| | |
|--|--|
| CT Casco Tradicional | EQUIPAMIENTOS Y SERVICIOS EN SUC |
| AB Edificación Abierta | SERVICIOS URBANOS |
| UN Edificación Unifamiliar | ESPACIOS LIBRES PÚBLICOS EN SUC |
| SU Servicios Urbanos | SISTEMA GENERAL INFRAEST. FERROVIARIAS |
| EL Espacio Libre Público | |
| EQ Equipamiento Público | |
| SG-EQ Sistema General de Equipamientos | |
| SG-SU Sistema General de Servicios Urbanos | |

LÍNEAS

| | |
|--------------------------------------|--------------------------------|
| Límite de SUC | Límite de Dominio Público FFCC |
| Límite de Sectores | Límite de Edificación FFCC |
| Límite de Actuaciones Aisladas | Límite de Protección FFCC |
| Alineación Existente | |
| Alineación Modificada | |
| Cambio de Ordenanza | |
| Soportal | |
| Categorías de Suelo Rústico | |
| Límite de Edificación Cementerios | |
| Límite de Dominio Público Carreteras | |
| Límite de Sombreamiento Carreteras | |
| Límite de Edificación Carreteras | |
| Límite de Afección Carreteras | |

LÍNEAS

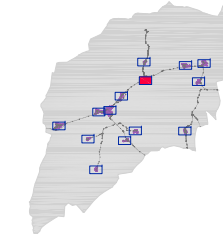
| |
|----------------------|
| Actuaciones Aisladas |
| Fuera de Ordenación |

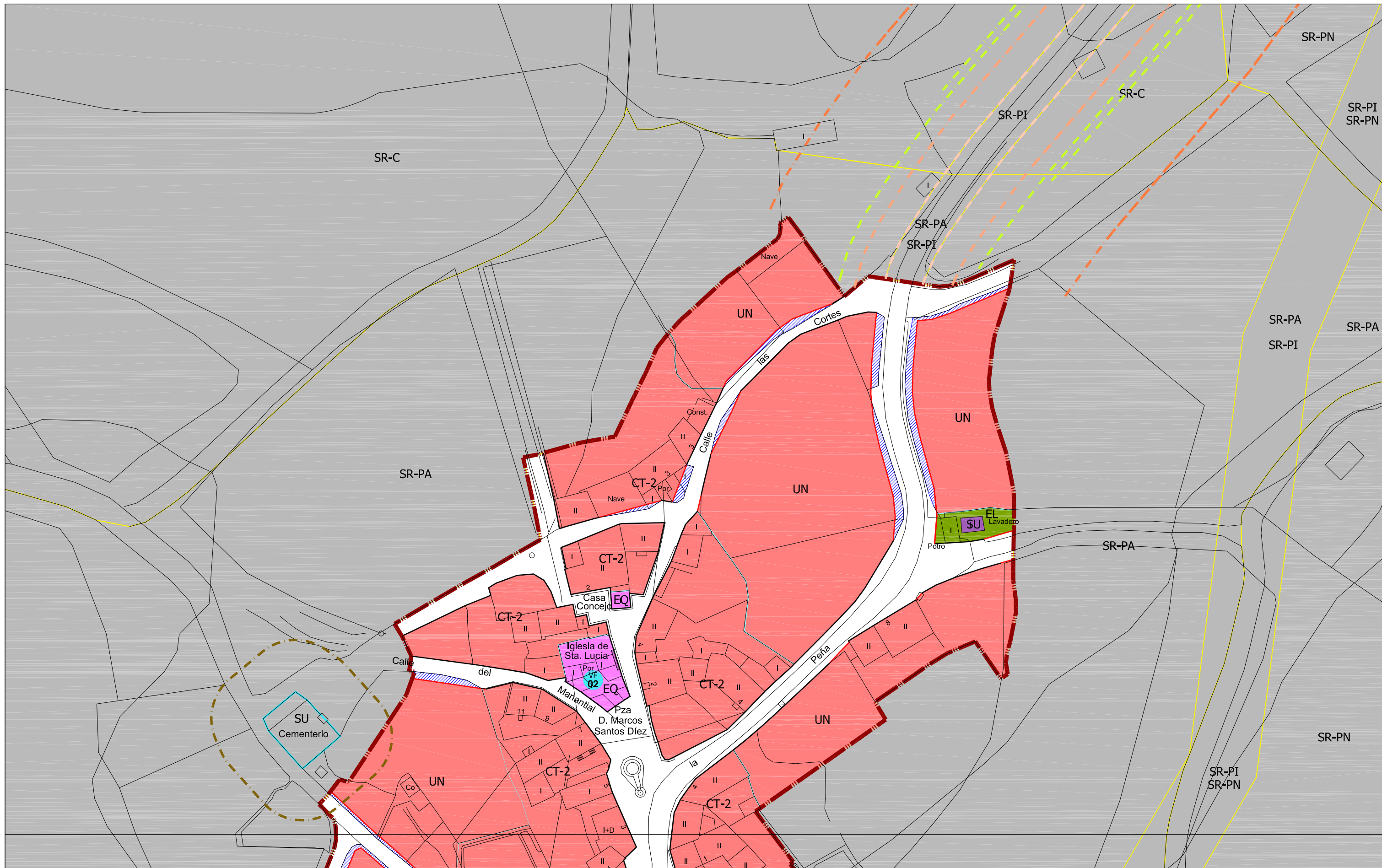
TRAMAS

| |
|---------------------|
| Fuera de Ordenación |
|---------------------|

PATRIMONIO CULTURAL

| |
|--------------------------------|
| Bienes y Elementos Catalogados |
|--------------------------------|





CLASIFICACIÓN DEL SUELO

| | |
|--|--------------------|
| SUELO URBANO CONSOLIDADO (SUC) | SUELO RÚSTICO (SR) |
| SUELO URBANIZABLE (SUR) | |
| SR-C Rústico Común | |
| SR-PN Rústico de Protección Natural | |
| SR-PE Rústico de Protección Especial | |
| SR-PI Rústico de Protección Infraestructuras | |
| SR-PC Rústico de Protección Cultural | |
| SR-AE Rústico de Actividades Extractivas | |
| UN Edificación Unifamiliar | |
| SU Servicios Urbanos | |
| EL Espacio Libre Público | |
| EQ Equipamiento Público | |
| SG-EQ Sistema General de Equipamientos | |
| SG-SU Sistema General de Servicios Urbanos | |
| CT Casco Tradicional | |
| AB Edificación Abierta | |

ORDENANZAS

| | |
|-------|--|
| CT-2 | EQUIPAMIENTOS Y SERVICIOS EN SUC |
| AB | SERVICIOS URBANOS |
| UN | ESPACIOS LIBRES PÚBLICOS EN SUC |
| SU | SISTEMA GENERAL INFRAEST. FERROVIARIAS |
| EL | |
| EQ | |
| SG-EQ | |
| SG-SU | |

LÍNEAS

| | |
|--|--------------------------------------|
| | Límite de SUC |
| | Límite de Sectores |
| | Límite de Actuaciones Aisladas |
| | Alineación Existente |
| | Alineación Modificada |
| | Cambio de Ordenanza |
| | Soportal |
| | Categorías de Suelo Rústico |
| | Límite de Edificación Cementerios |
| | Límite de Dominio Público Carreteras |
| | Límite de Sombreado Carreteras |
| | Límite de Edificación Carreteras |
| | Límite de Afección Carreteras |

LÍNEAS

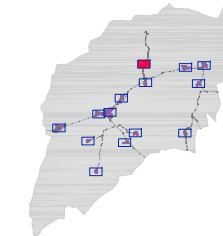
| | |
|--|--------------------------------|
| | Límite de Dominio Público FFCC |
| | Límite de Edificación FFCC |
| | Límite de Protección FFCC |

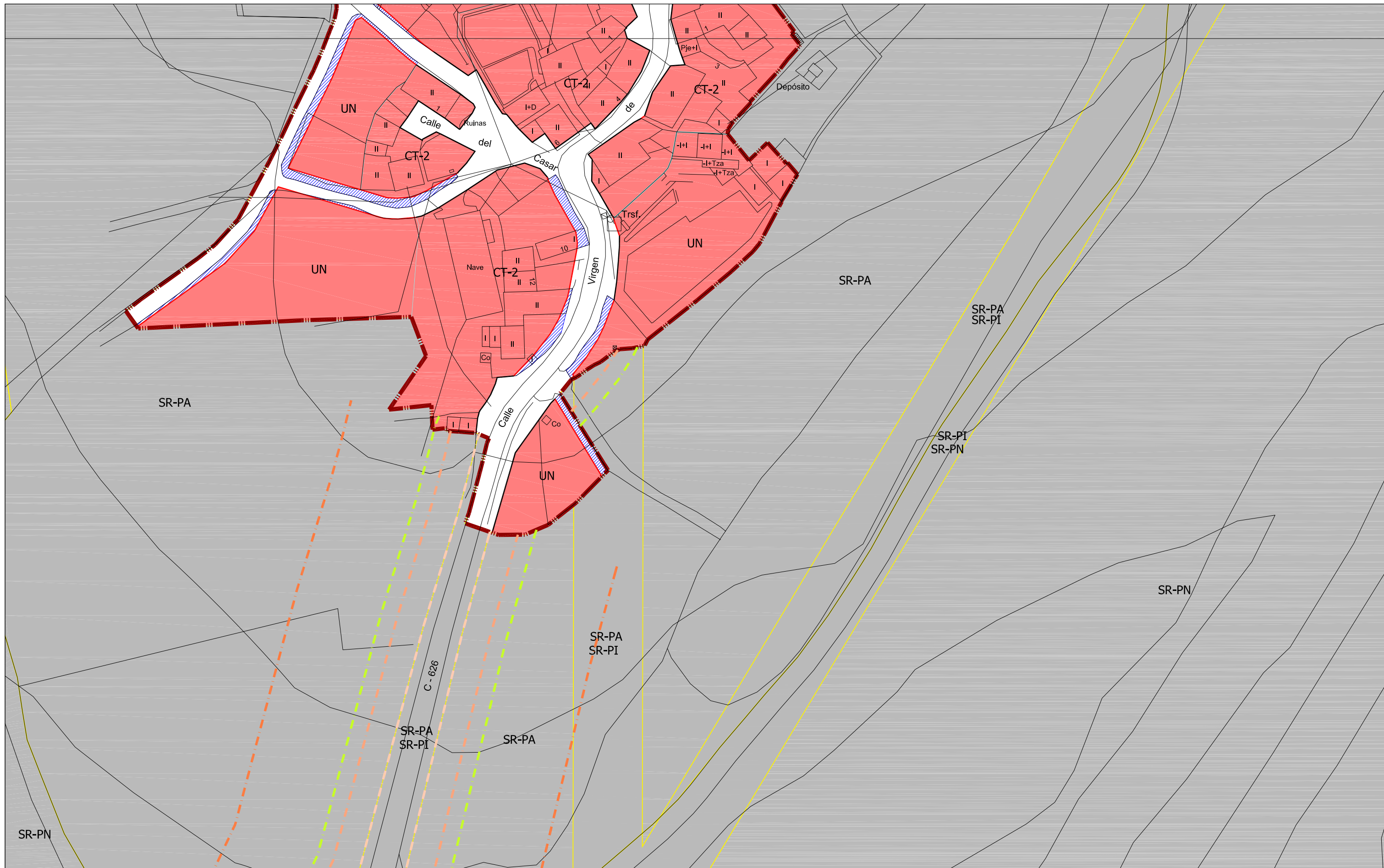
TRAMAS

| | |
|--|----------------------|
| | Actuaciones Aisladas |
| | Fuera de Ordenación |

PATRIMONIO CULTURAL

| | |
|--|--------------------------------|
| | Bienes y Elementos Catalogados |
|--|--------------------------------|





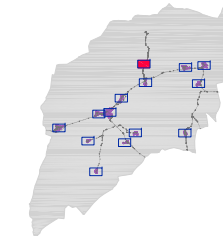
| CLASIFICACIÓN DEL SUELO | |
|--|--------------------|
| SUELO URBANO CONSOLIDADO (SUC) | SUELO RÚSTICO (SR) |
| SUELO URBANIZABLE (SUR) | |
| SR-C Rústico Común | |
| SR-PN Rústico de Protección Natural | |
| SR-PE Rústico de Protección Especial | |
| SR-PI Rústico de Protección Infraestructuras | |
| SR-PC Rústico de Protección Cultural | |
| SR-AE Rústico de Actividades Extractivas | |

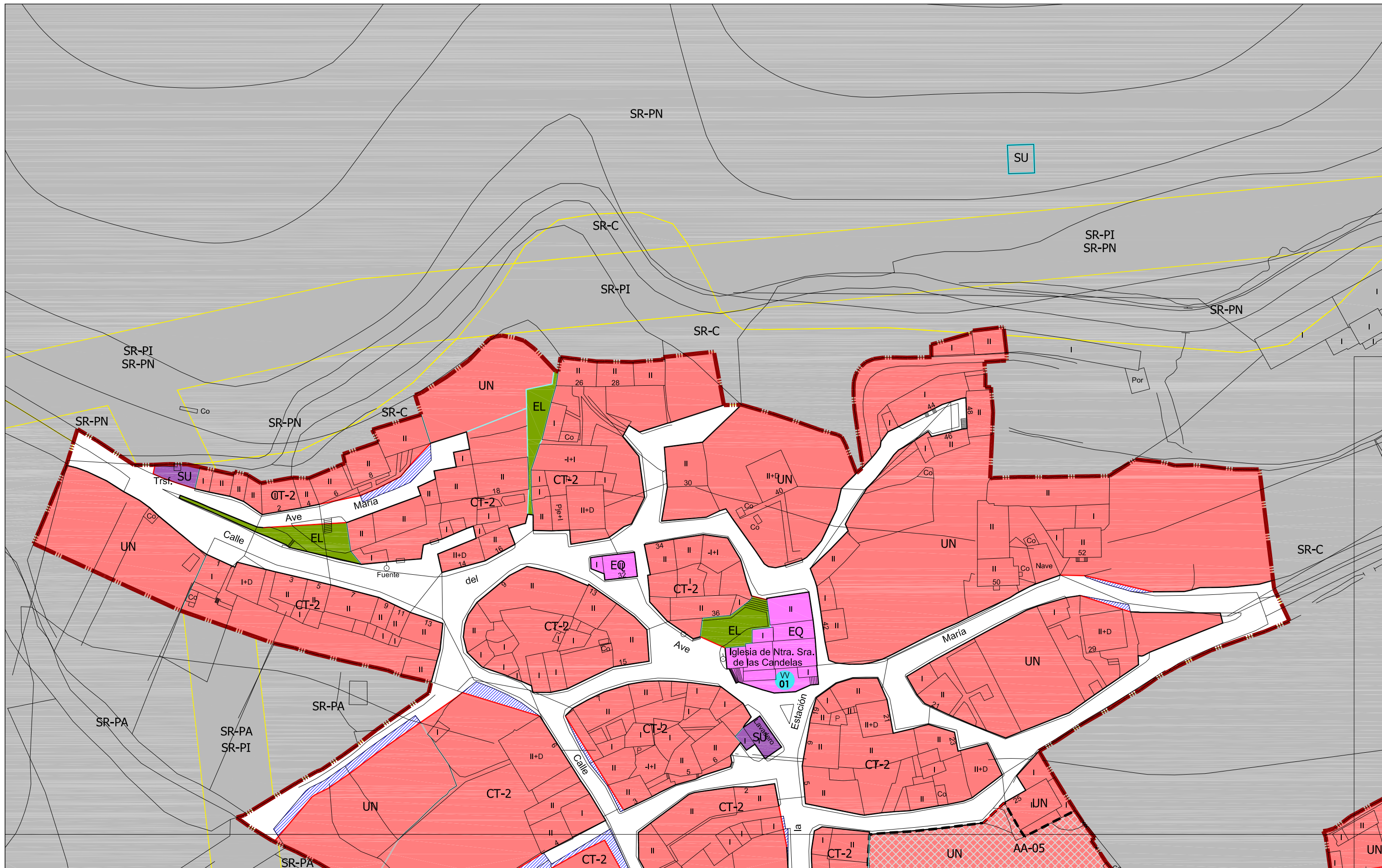
| ORDENANZAS | |
|--|--|
| CT Casco Tradicional | EQUIPAMIENTOS Y SERVICIOS EN SUC |
| AB Edificación Abierta | SERVICIOS URBANOS |
| UN Edificación Unifamiliar | ESPACIOS LIBRES PÚBLICOS EN SUC |
| SU Servicios Urbanos | SISTEMA GENERAL INFRAEST. FERROVIARIAS |
| EL Espacio Libre Público | |
| EQ Equipamiento Público | |
| SG-EQ Sistema General de Equipamientos | |
| SG-SU Sistema General de Servicios Urbanos | |

| LINEAS | |
|--------------------------------------|--------------------------------|
| Límite de SUC | Límite de Dominio Público FFCC |
| Límite de Sectores | Límite de Edificación FFCC |
| Límite de Actuaciones Aisladas | Límite de Protección FFCC |
| Alineación Existente | |
| Alineación Modificada | |
| Cambio de Ordenanza | |
| Soportal | |
| Categorías de Suelo Rústico | |
| Límite de Edificación Cementerios | |
| Límite de Dominio Público Carreteras | |
| Límite de Sombreamiento Carreteras | |
| Límite de Edificación Carreteras | |
| Límite de Afección Carreteras | |

| TRAMAS | |
|----------------------|--|
| Actuaciones Aisladas | |
| Fuera de Ordenación | |

| PATRIMONIO CULTURAL | |
|--------------------------------|--|
| Bienes y Elementos Catalogados | |





CLASIFICACIÓN DEL SUELO

| | | | |
|--|--------------------------------|-------|--|
| | SUELO URBANO CONSOLIDADO (SUC) | | SUELO RÚSTICO (SR) |
| | SUELO URBANIZABLE (SUR) | SR-C | Rústico Común |
| | | SR-PN | Rústico de Protección Natural |
| | | SR-PE | Rústico de Protección Especial |
| | | SR-PI | Rústico de Protección Infraestructuras |
| | | SR-PC | Rústico de Protección Cultural |
| | | SR-AE | Rústico de Actividades Extractivas |

ORDENANZAS

| | | | |
|-------|--------------------------------------|--|--|
| CT | Casco Tradicional | | EQUIPAMIENTOS Y SERVICIOS EN SUC |
| AB | Edificación Abierta | | SERVICIOS URBANOS |
| UN | Edificación Unifamiliar | | ESPACIOS LIBRES PÚBLICOS EN SUC |
| SU | Servicios Urbanos | | SISTEMA GENERAL INFRAEST. FERROVIARIAS |
| EL | Espacio Libre Público | | |
| EQ | Equipamiento Público | | |
| SG-EQ | Sistema General de Equipamientos | | |
| SG-SU | Sistema General de Servicios Urbanos | | |

LÍNEAS

| | |
|--|--------------------------------------|
| | Límite de SUC |
| | Límite de Sectores |
| | Límite de Actuaciones Aisladas |
| | Alineación Existente |
| | Alineación Modificada |
| | Cambio de Ordenanza |
| | Soportal |
| | Categorías de Suelo Rústico |
| | Límite de Edificación Cementerios |
| | Límite de Dominio Público Carreteras |
| | Límite de Sombreado Carreteras |
| | Límite de Edificación Carreteras |
| | Límite de Afección Carreteras |

LÍNEAS

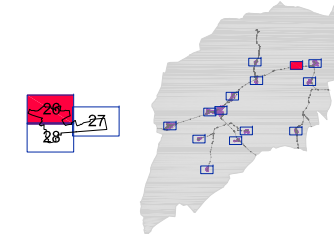
| | |
|--|--------------------------------|
| | Límite de Dominio Público FFCC |
| | Límite de Edificación FFCC |
| | Límite de Protección FFCC |

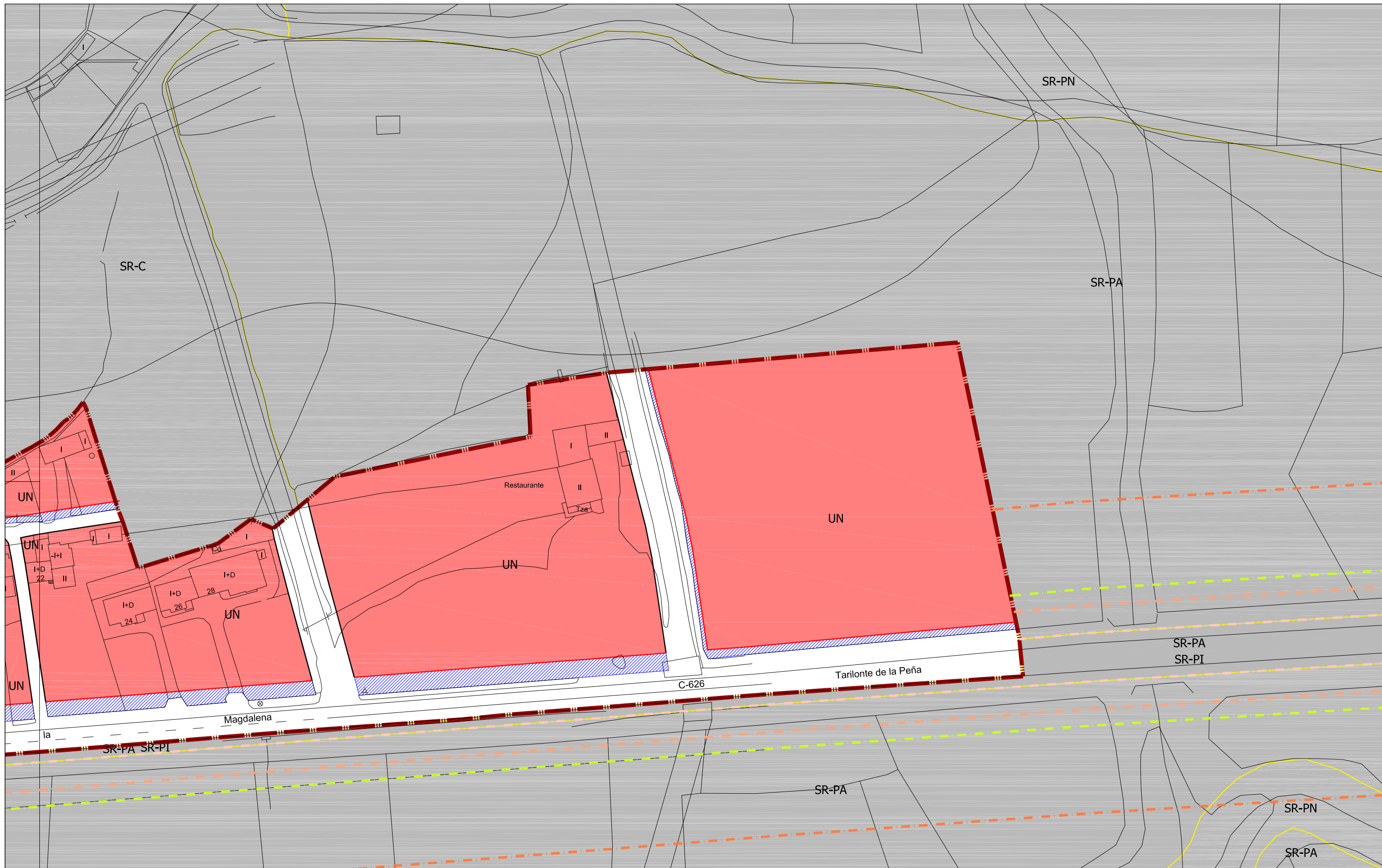
TRAMAS

| | |
|--|----------------------|
| | Actuaciones Aisladas |
| | Fuera de Ordenación |

PATRIMONIO CULTURAL

| | |
|--|--------------------------------|
| | Bienes y Elementos Catalogados |
|--|--------------------------------|





CLASIFICACIÓN DEL SUELO

| | | | |
|--|--------------------------------|-------|--|
| | SUELO URBANO CONSOLIDADO (SUC) | | SUELO RÚSTICO (SR) |
| | SUELO URBANIZABLE (SUR) | SR-C | Rústico Común |
| | | SR-PN | Rústico de Protección Natural |
| | | SR-PE | Rústico de Protección Especial |
| | | SR-PI | Rústico de Protección Infraestructuras |
| | | SR-PC | Rústico de Protección Cultural |
| | | SR-AE | Rústico de Actividades Extractivas |

ORDENANZAS

| | | | |
|-------|--------------------------------------|--|--|
| CT | Casco Tradicional | | EQUIPAMIENTOS Y SERVICIOS EN SUC |
| AB | Edificación Abierta | | SERVICIOS URBANOS |
| UN | Edificación Unifamiliar | | ESPACIOS LIBRES PÚBLICOS EN SUC |
| SU | Servicios Urbanos | | SISTEMA GENERAL INFRAEST. FERROVIARIAS |
| EL | Espacio Libre Público | | |
| EQ | Equipamiento Público | | |
| SG-EQ | Sistema General de Equipamientos | | |
| SG-SU | Sistema General de Servicios Urbanos | | |

LÍNEAS

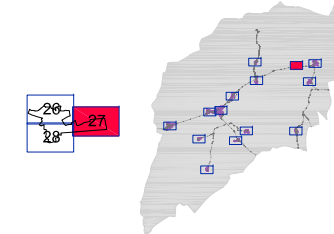
| | |
|--|--------------------------------------|
| | Límite de SUC |
| | Límite de Sectores |
| | Límite de Actuaciones Aisladas |
| | Alineación Existente |
| | Alineación Modificada |
| | Cambio de Ordenanza |
| | Soportal |
| | Categorías de Suelo Rústico |
| | Límite de Edificación Cementerios |
| | Límite de Dominio Público Carreteras |
| | Límite de Servidumbre Carreteras |
| | Límite de Edificación Carreteras |
| | Límite de Afección Carreteras |

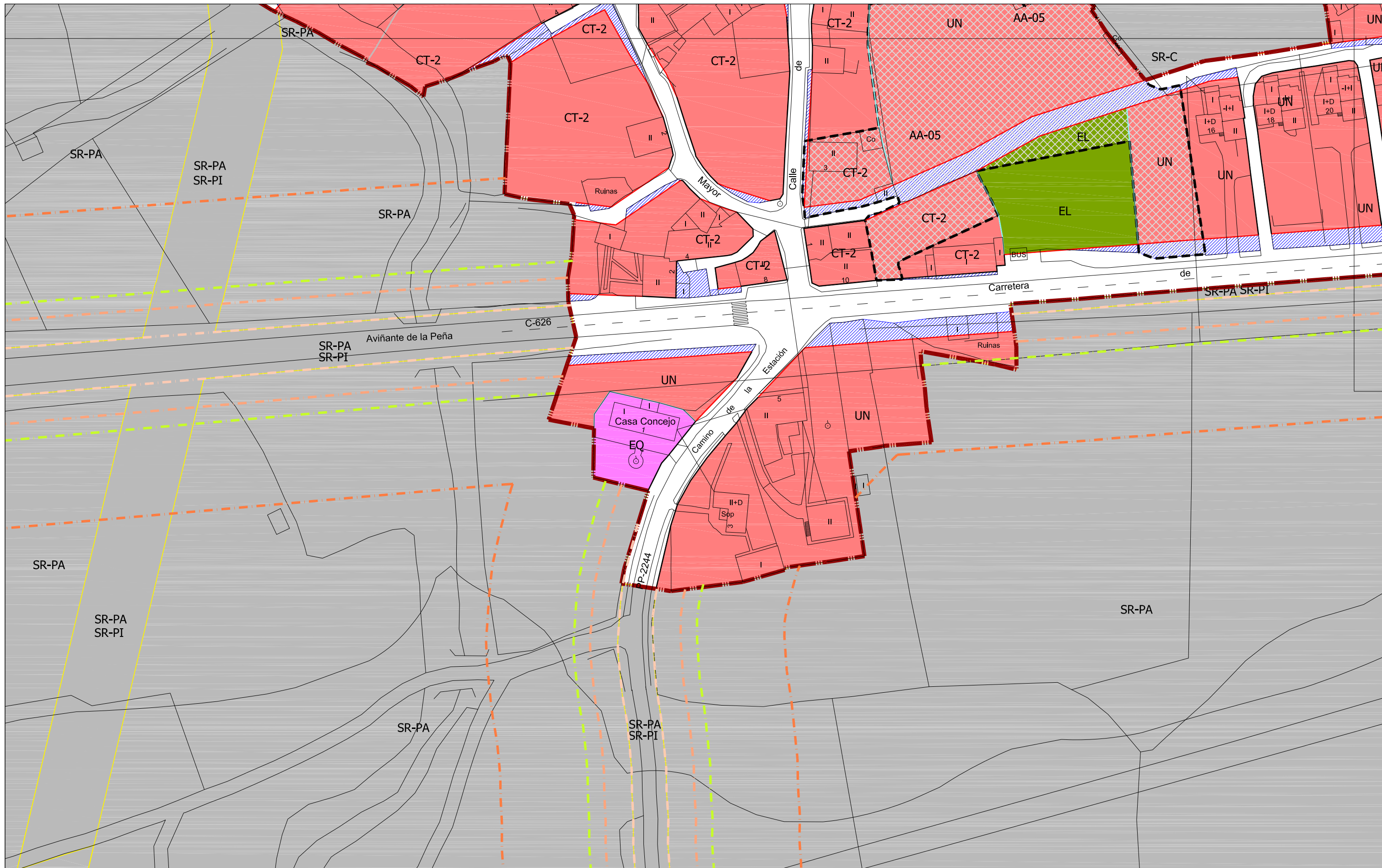
TRAMAS

| | |
|--|----------------------|
| | Actuaciones Aisladas |
| | Fuera de Ordenación |

PATRIMONIO CULTURAL

| | |
|--|--------------------------------|
| | Bienes y Elementos Catalogados |
|--|--------------------------------|





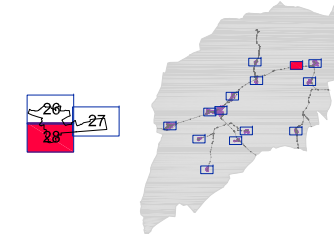
| CLASIFICACIÓN DEL SUELO | |
|--------------------------------|--|
| SUELO URBANO CONSOLIDADO (SUC) | SUELO RÚSTICO (SR) |
| SUELO URBANIZABLE (SUR) | SUELO RÚSTICO DE PROTECCIÓN NATURAL (SR-PN) |
| | SUELO RÚSTICO DE PROTECCIÓN ESPECIAL (SR-PE) |
| | SUELO RÚSTICO DE PROTECCIÓN INFRAESTRUCTURAS (SR-PI) |
| | SUELO RÚSTICO DE PROTECCIÓN CULTURAL (SR-PC) |
| | SUELO RÚSTICO DE ACTIVIDADES EXTRACTIVAS (SR-AE) |

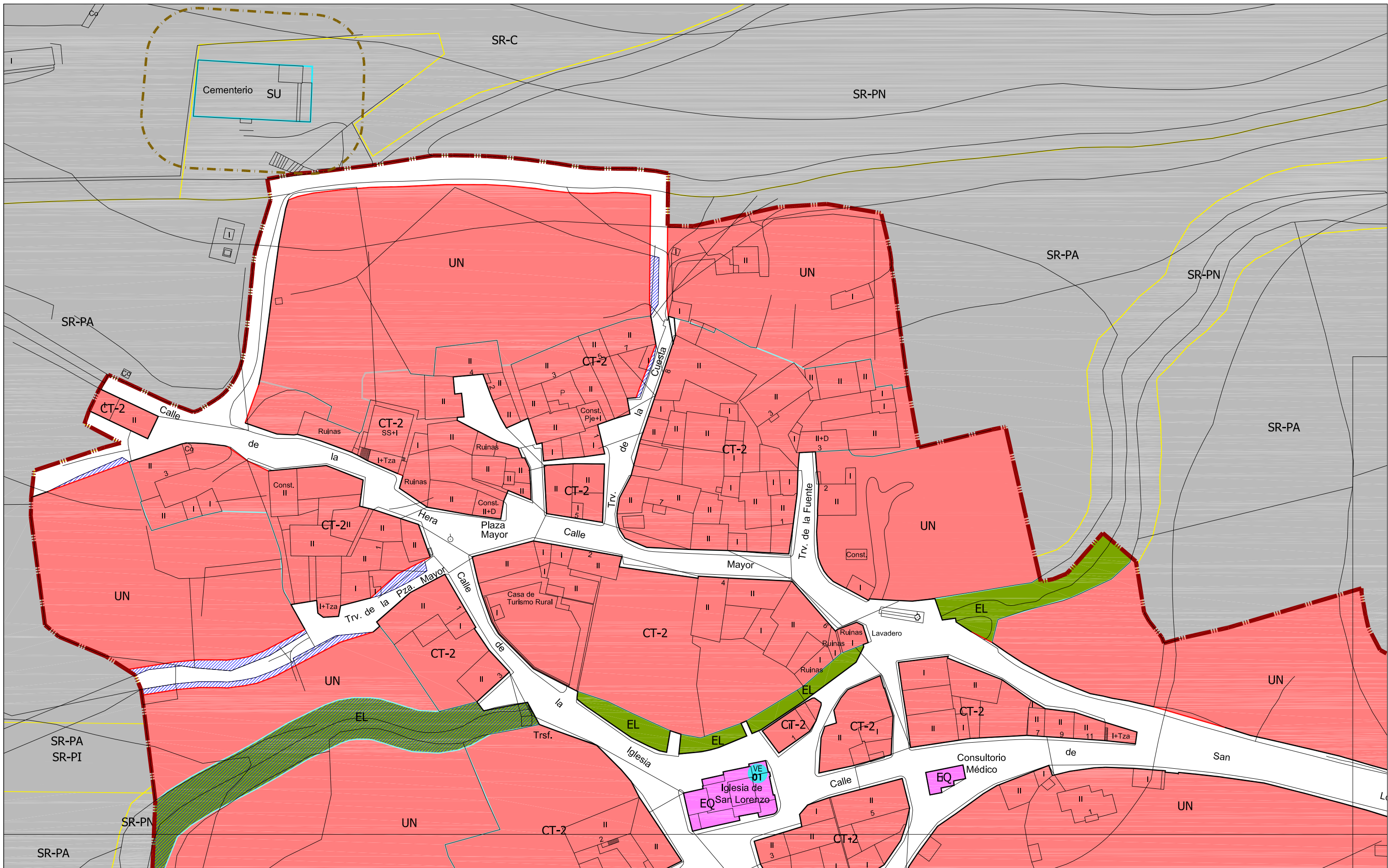
| ORDENANZAS | |
|--|--|
| CT Casco Tradicional | EQUIPAMIENTOS Y SERVICIOS EN SUC |
| AB Edificación Abierta | SERVICIOS URBANOS |
| UN Edificación Unifamiliar | ESPACIOS LIBRES PÚBLICOS EN SUC |
| SU Servicios Urbanos | SISTEMA GENERAL INFRAEST. FERROVIARIAS |
| EL Espacio Libre Público | |
| EQ Equipamiento Público | |
| SG-EQ Sistema General de Equipamientos | |
| SG-SU Sistema General de Servicios Urbanos | |

| LINEAS | |
|--------------------------------------|--------------------------------|
| Límite de SUC | Límite de Dominio Público FFCC |
| Límite de Sectores | Límite de Edificación FFCC |
| Límite de Actuaciones Aisladas | Límite de Protección FFCC |
| Alineación Existente | |
| Alineación Modificada | |
| Cambio de Ordenanza | |
| Soportal | |
| Categorías de Suelo Rústico | |
| Límite de Edificación Cementerios | |
| Límite de Dominio Público Carreteras | |
| Límite de Sombreamiento Carreteras | |
| Límite de Edificación Carreteras | |
| Límite de Afección Carreteras | |

| TRAMAS | |
|----------------------|--|
| Actuaciones Aisladas | |
| Fuera de Ordenación | |

| PATRIMONIO CULTURAL | |
|--------------------------------|--|
| Bienes y Elementos Catalogados | |





CLASIFICACIÓN DEL SUELO

| | |
|--|--------------------|
| SUELO URBANO CONSOLIDADO (SUC) | SUELO RÚSTICO (SR) |
| SUELO URBANIZABLE (SUR) | |
| SR-C Rústico Común | |
| SR-PN Rústico de Protección Natural | |
| SR-PE Rústico de Protección Especial | |
| SR-PI Rústico de Protección Infraestructuras | |
| SR-PC Rústico de Protección Cultural | |
| SR-AE Rústico de Actividades Extractivas | |

ORDENANZAS

| | |
|--|--|
| CT Casco Tradicional | EQUIPAMIENTOS Y SERVICIOS EN SUC |
| AB Edificación Abierta | SERVICIOS URBANOS |
| UN Edificación Unifamiliar | ESPACIOS LIBRES PÚBLICOS EN SUC |
| SU Servicios Urbanos | SISTEMA GENERAL INFRAEST. FERROVIARIAS |
| EL Espacio Libre Público | |
| EQ Equipamiento Público | |
| SG-EQ Sistema General de Equipamientos | |
| SG-SU Sistema General de Servicios Urbanos | |

LÍNEAS

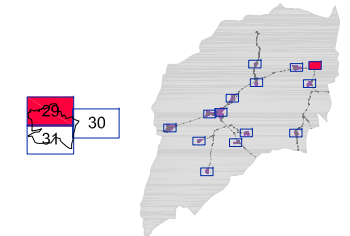
| | |
|--------------------------------------|--------------------------------|
| Límite de SUC | Límite de Dominio Público FFCC |
| Límite de Sectores | Límite de Edificación FFCC |
| Límite de Actuaciones Aisladas | Límite de Protección FFCC |
| Alineación Existente | |
| Alineación Modificada | |
| Cambio de Ordenanza | |
| Soportal | |
| Categorías de Suelo Rústico | |
| Límite de Edificación Cementerios | |
| Límite de Dominio Público Carreteras | |
| Límite de Sombreado Carreteras | |
| Límite de Edificación Carreteras | |
| Límite de Afección Carreteras | |

TRAMAS

| |
|----------------------|
| Actuaciones Aisladas |
| Fuera de Ordenación |

PATRIMONIO CULTURAL

| |
|--------------------------------|
| Bienes y Elementos Catalogados |
|--------------------------------|





CLASIFICACIÓN DEL SUELO

| SUELO URBANO CONSOLIDADO (SUC) | | SUELO RÚSTICO (SR) | |
|--------------------------------|--------------------------------|--------------------|--|
| [Red Box] | SUELO URBANO CONSOLIDADO (SUC) | [Grey Box] | SUELO RÚSTICO (SR) |
| [Blue Box] | SUELO URBANIZABLE (SUR) | SR-C | Rústico Común |
| | | SR-PN | Rústico de Protección Natural |
| | | SR-PE | Rústico de Protección Especial |
| | | SR-PI | Rústico de Protección Infraestructuras |
| | | SR-PC | Rústico de Protección Cultural |
| | | SR-AE | Rústico de Actividades Extractivas |

ORDENANZAS

| | | | |
|-------|--------------------------------------|----------------|--|
| CT | Casco Tradicional | [Pink Box] | EQUIPAMIENTOS Y SERVICIOS EN SUC |
| AB | Edificación Abierta | [Purple Box] | SERVICIOS URBANOS |
| UN | Edificación Unifamiliar | [Green Box] | ESPACIOS LIBRES PÚBLICOS EN SUC |
| SU | Servicios Urbanos | [Railway Icon] | SISTEMA GENERAL INFRAEST. FERROVIARIAS |
| EL | Espacio Libre Público | | |
| EQ | Equipamiento Público | | |
| SG-EQ | Sistema General de Equipamientos | | |
| SG-SU | Sistema General de Servicios Urbanos | | |

LÍNEAS

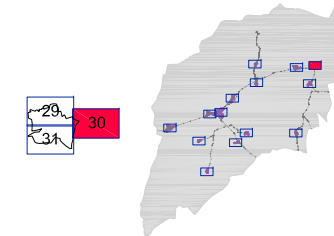
| | | | |
|----------------------|--------------------------------------|----------------------|--------------------------------|
| [Red Dashed Line] | Límite de SUC | [Blue Dashed Line] | Límite de Dominio Público FFCC |
| [Black Dashed Line] | Límite de Sectores | [Pink Dashed Line] | Límite de Edificación FFCC |
| [Black Dotted Line] | Límite de Actuaciones Aisladas | [Purple Dashed Line] | Límite de Protección FFCC |
| [Black Solid Line] | Alineación Existente | | |
| [Red Solid Line] | Alineación Modificada | | |
| [Blue Dashed Line] | Cambio de Ordenanza | | |
| [Black Dashed Line] | Soportal | | |
| [Yellow Dashed Line] | Categorías de Suelo Rústico | | |
| [Black Dashed Line] | Límite de Edificación Cementerios | | |
| [Red Dashed Line] | Límite de Dominio Público Carreteras | | |
| [Red Dashed Line] | Límite de Sombreado Carreteras | | |
| [Green Dashed Line] | Límite de Edificación Carreteras | | |
| [Red Dashed Line] | Límite de Afección Carreteras | | |

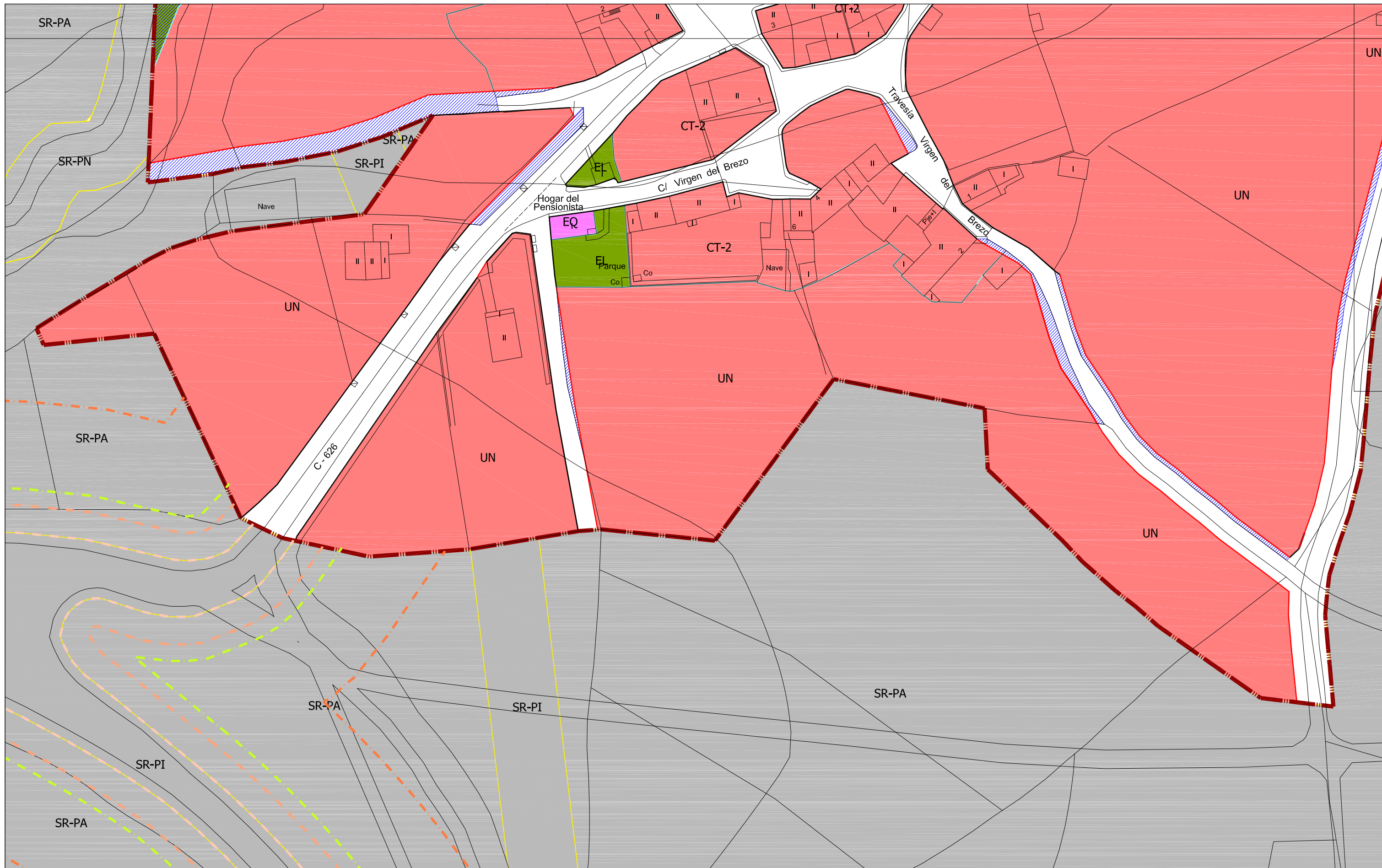
TRAMAS

| | |
|-----------------------|----------------------|
| [Cross-hatch Pattern] | Actuaciones Aisladas |
| [Blue Box] | Fuera de Ordenación |

PATRIMONIO CULTURAL

| | |
|---------------|--------------------------------|
| [Blue Circle] | Bienes y Elementos Catalogados |
|---------------|--------------------------------|





CLASIFICACIÓN DEL SUELO

| | |
|--|--------------------|
| SUELO URBANO CONSOLIDADO (SUC) | SUELO RÚSTICO (SR) |
| SUELO URBANIZABLE (SUR) | |
| SR-C Rústico Común | |
| SR-PN Rústico de Protección Natural | |
| SR-PE Rústico de Protección Especial | |
| SR-PI Rústico de Protección Infraestructuras | |
| SR-PC Rústico de Protección Cultural | |
| SR-AE Rústico de Actividades Extractivas | |

ORDENANZAS

| | |
|--|--|
| CT Casco Tradicional | EQUIPAMIENTOS Y SERVICIOS EN SUC |
| AB Edificación Abierta | SERVICIOS URBANOS |
| UN Edificación Unifamiliar | ESPACIOS LIBRES PÚBLICOS EN SUC |
| SU Servicios Urbanos | SISTEMA GENERAL INFRAEST. FERROVIARIAS |
| EL Espacio Libre Público | |
| EQ Equipamiento Público | |
| SG-EQ Sistema General de Equipamientos | |
| SG-SU Sistema General de Servicios Urbanos | |

LÍNEAS

| | |
|--------------------------------------|--------------------------------|
| Límite de SUC | Límite de Dominio Público FFCC |
| Límite de Sectores | Límite de Edificación FFCC |
| Límite de Actuaciones Aisladas | Límite de Protección FFCC |
| Alineación Existente | |
| Alineación Modificada | |
| Cambio de Ordenanza | |
| Soportal | |
| Categorías de Suelo Rústico | |
| Límite de Edificación Cementerios | |
| Límite de Dominio Público Carreteras | |
| Límite de Sombreado Carreteras | |
| Límite de Edificación Carreteras | |
| Límite de Afección Carreteras | |

LÍNEAS

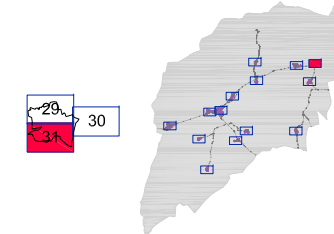
| | |
|--------------------------------|--|
| Límite de Dominio Público FFCC | |
| Límite de Edificación FFCC | |
| Límite de Protección FFCC | |

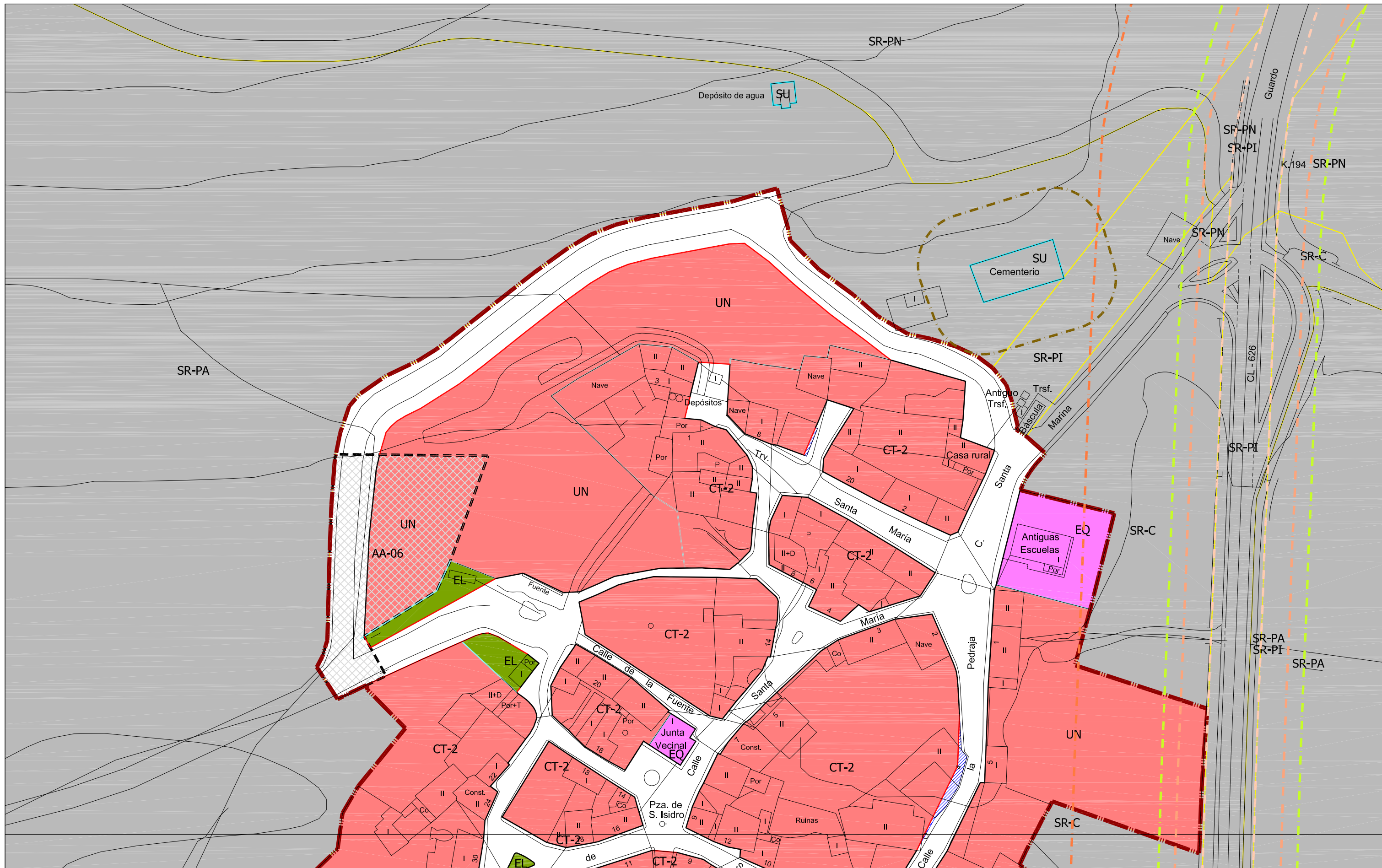
TRAMAS

| | |
|----------------------|--|
| Actuaciones Aisladas | |
| Fuera de Ordenación | |

PATRIMONIO CULTURAL

| | |
|--------------------------------|--|
| Bienes y Elementos Catalogados | |
|--------------------------------|--|





CLASIFICACIÓN DEL SUELO

| | | | |
|--|--------------------------------|-------|--|
| | SUELO URBANO CONSOLIDADO (SUC) | | SUELO RÚSTICO (SR) |
| | SUELO URBANIZABLE (SUR) | SR-C | Rústico Común |
| | | SR-PN | Rústico de Protección Natural |
| | | SR-PE | Rústico de Protección Especial |
| | | SR-PI | Rústico de Protección Infraestructuras |
| | | SR-PC | Rústico de Protección Cultural |
| | | SR-AE | Rústico de Actividades Extractivas |

ORDENANZAS

| | | | |
|-------|--------------------------------------|--|--|
| CT | Casco Tradicional | | EQUIPAMIENTOS Y SERVICIOS EN SUC |
| AB | Edificación Abierta | | SERVICIOS URBANOS |
| UN | Edificación Unifamiliar | | ESPACIOS LIBRES PÚBLICOS EN SUC |
| SU | Servicios Urbanos | | SISTEMA GENERAL INFRAEST. FERROVIARIAS |
| EL | Espacio Libre Público | | |
| EQ | Equipamiento Público | | |
| SG-EQ | Sistema General de Equipamientos | | |
| SG-SU | Sistema General de Servicios Urbanos | | |

LÍNEAS

| | |
|--|--------------------------------------|
| | Límite de SUC |
| | Límite de Sectores |
| | Límite de Actuaciones Aisladas |
| | Alineación Existente |
| | Alineación Modificada |
| | Cambio de Ordenanza |
| | Soportal |
| | Categorías de Suelo Rústico |
| | Límite de Edificación Cementerios |
| | Límite de Dominio Público Carreteras |
| | Límite de Sombreado Carreteras |
| | Límite de Edificación Carreteras |
| | Límite de Afección Carreteras |

LÍNEAS

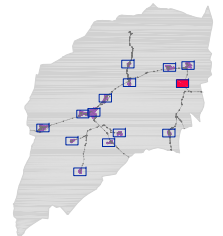
| | |
|--|--------------------------------|
| | Límite de Dominio Público FFCC |
| | Límite de Edificación FFCC |
| | Límite de Protección FFCC |

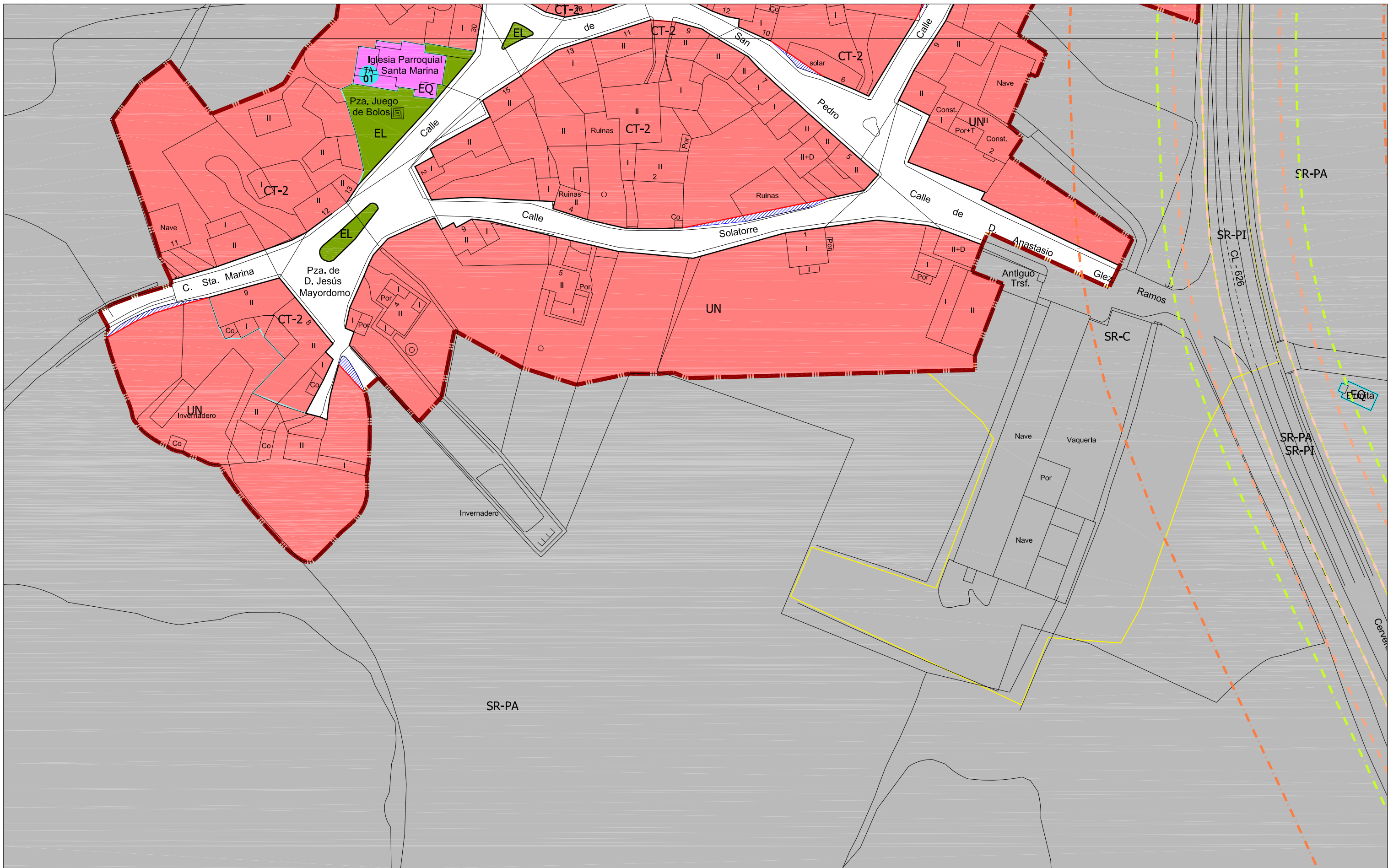
TRAMAS

| | |
|--|----------------------|
| | Actuaciones Aisladas |
| | Fuera de Ordenación |

PATRIMONIO CULTURAL

| | |
|--|--------------------------------|
| | Bienes y Elementos Catalogados |
|--|--------------------------------|





CLASIFICACIÓN DEL SUELO

| | | | |
|--|--------------------------------|-------|--|
| | SUELO URBANO CONSOLIDADO (SUC) | | SUELO RÚSTICO (SR) |
| | SUELO URBANIZABLE (SUR) | SR-C | Rústico Común |
| | | SR-PN | Rústico de Protección Natural |
| | | SR-PE | Rústico de Protección Especial |
| | | SR-PI | Rústico de Protección Infraestructuras |
| | | SR-PC | Rústico de Protección Cultural |
| | | SR-AE | Rústico de Actividades Extractivas |

ORDENANZAS

| | | | |
|-------|--------------------------------------|--|--|
| CT | Casco Tradicional | | EQUIPAMIENTOS Y SERVICIOS EN SUC |
| AB | Edificación Abierta | | SERVICIOS URBANOS |
| UN | Edificación Unifamiliar | | ESPACIOS LIBRES PÚBLICOS EN SUC |
| SU | Servicios Urbanos | | SISTEMA GENERAL INFRAEST. FERROVIARIAS |
| EL | Espacio Libre Público | | |
| EQ | Equipamiento Público | | |
| SG-EQ | Sistema General de Equipamientos | | |
| SG-SU | Sistema General de Servicios Urbanos | | |

LÍNEAS

| | | | |
|--|--------------------------------------|--|--------------------------------|
| | Límite de SUC | | Límite de Dominio Público FFCC |
| | Límite de Sectores | | Límite de Edificación FFCC |
| | Límite de Actuaciones Aisladas | | Límite de Protección FFCC |
| | Alineación Existente | | |
| | Alineación Modificada | | |
| | Cambio de Ordenanza | | |
| | Soportal | | |
| | Categorías de Suelo Rústico | | |
| | Límite de Edificación Cementerios | | |
| | Límite de Dominio Público Carreteras | | |
| | Límite de Sombreado Carreteras | | |
| | Límite de Edificación Carreteras | | |
| | Límite de Afección Carreteras | | |

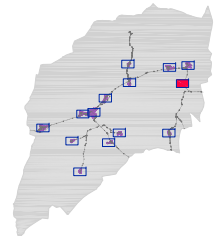
TRAMAS

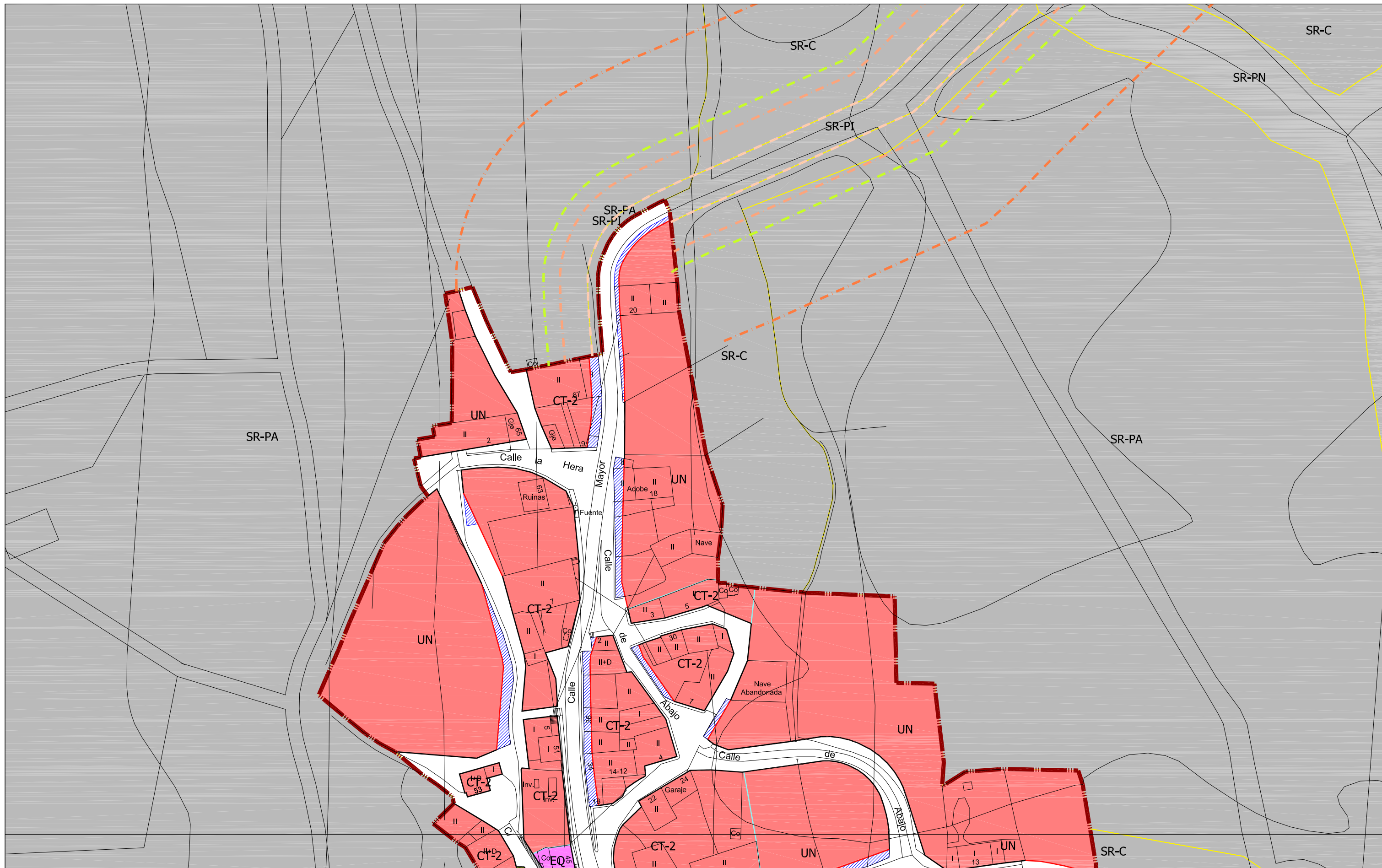
| | |
|--|----------------------|
| | Actuaciones Aisladas |
| | Fuera de Ordenación |

PATRIMONIO CULTURAL

| | |
|--|--------------------------------|
| | Bienes y Elementos Catalogados |
|--|--------------------------------|

32
33





CLASIFICACIÓN DEL SUELO

| | | | |
|--|--------------------------------|-------|--|
| | SUELO URBANO CONSOLIDADO (SUC) | | SUELO RÚSTICO (SR) |
| | SUELO URBANIZABLE (SUR) | SR-C | Rústico Común |
| | | SR-PN | Rústico de Protección Natural |
| | | SR-PE | Rústico de Protección Especial |
| | | SR-PI | Rústico de Protección Infraestructuras |
| | | SR-PC | Rústico de Protección Cultural |
| | | SR-AE | Rústico de Actividades Extractivas |
| | | UN | Edificación Unifamiliar |
| | | CT | Casco Tradicional |
| | | AB | Edificación Abierta |
| | | SU | Servicios Urbanos |
| | | EL | Espacio Libre Público |
| | | EQ | Equipamiento Público |
| | | SG-EQ | Sistema General de Equipamientos |
| | | SG-SU | Sistema General de Servicios Urbanos |

ORDENANZAS

| | |
|--|--|
| | EQUIPAMIENTOS Y SERVICIOS EN SUC |
| | SERVICIOS URBANOS |
| | ESPACIOS LIBRES PÚBLICOS EN SUC |
| | SISTEMA GENERAL INFRAEST. FERROVIARIAS |

LÍNEAS

| | |
|--|--------------------------------------|
| | Límite de SUC |
| | Límite de Sectores |
| | Límite de Actuaciones Aisladas |
| | Alineación Existente |
| | Alineación Modificada |
| | Cambio de Ordenanza |
| | Soportal |
| | Categorías de Suelo Rústico |
| | Límite de Edificación Cementerios |
| | Límite de Dominio Público Carreteras |
| | Límite de Sombreamiento Carreteras |
| | Límite de Edificación Carreteras |
| | Límite de Afección Carreteras |

LÍNEAS

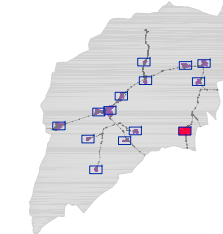
| | |
|--|--------------------------------|
| | Límite de Dominio Público FFCC |
| | Límite de Edificación FFCC |
| | Límite de Protección FFCC |

TRAMAS

| | |
|--|----------------------|
| | Actuaciones Aisladas |
| | Fuera de Ordenación |

PATRIMONIO CULTURAL

| | |
|--|--------------------------------|
| | Bienes y Elementos Catalogados |
|--|--------------------------------|





CLASIFICACIÓN DEL SUELO

| | | | |
|--|--------------------------------|-------|--|
| | SUELO URBANO CONSOLIDADO (SUC) | | SUELO RÚSTICO (SR) |
| | SUELO URBANIZABLE (SUR) | SR-C | Rústico Común |
| | | SR-PN | Rústico de Protección Natural |
| | | SR-PE | Rústico de Protección Especial |
| | | SR-PI | Rústico de Protección Infraestructuras |
| | | SR-PC | Rústico de Protección Cultural |
| | | SR-AE | Rústico de Actividades Extractivas |

ORDENANZAS

| | | | |
|-------|--------------------------------------|--|--|
| CT | Casco Tradicional | | EQUIPAMIENTOS Y SERVICIOS EN SUC |
| AB | Edificación Abierta | | SERVICIOS URBANOS |
| UN | Edificación Unifamiliar | | ESPACIOS LIBRES PÚBLICOS EN SUC |
| SU | Servicios Urbanos | | SISTEMA GENERAL INFRAEST. FERROVIARIAS |
| EL | Espacio Libre Público | | |
| EQ | Equipamiento Público | | |
| SG-EQ | Sistema General de Equipamientos | | |
| SG-SU | Sistema General de Servicios Urbanos | | |

LÍNEAS

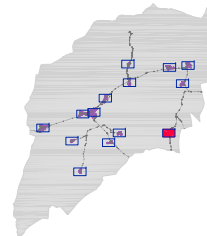
| | | | |
|--|--------------------------------------|--|--------------------------------|
| | Límite de SUC | | Límite de Dominio Público FFCC |
| | Límite de Sectores | | Límite de Edificación FFCC |
| | Límite de Actuaciones Aisladas | | Límite de Protección FFCC |
| | Alineación Existente | | |
| | Alineación Modificada | | |
| | Cambio de Ordenanza | | |
| | Portal | | |
| | Categorías de Suelo Rústico | | |
| | Límite de Edificación Cementerios | | |
| | Límite de Dominio Público Carreteras | | |
| | Límite de Sombreado Carreteras | | |
| | Límite de Edificación Carreteras | | |
| | Límite de Afección Carreteras | | |

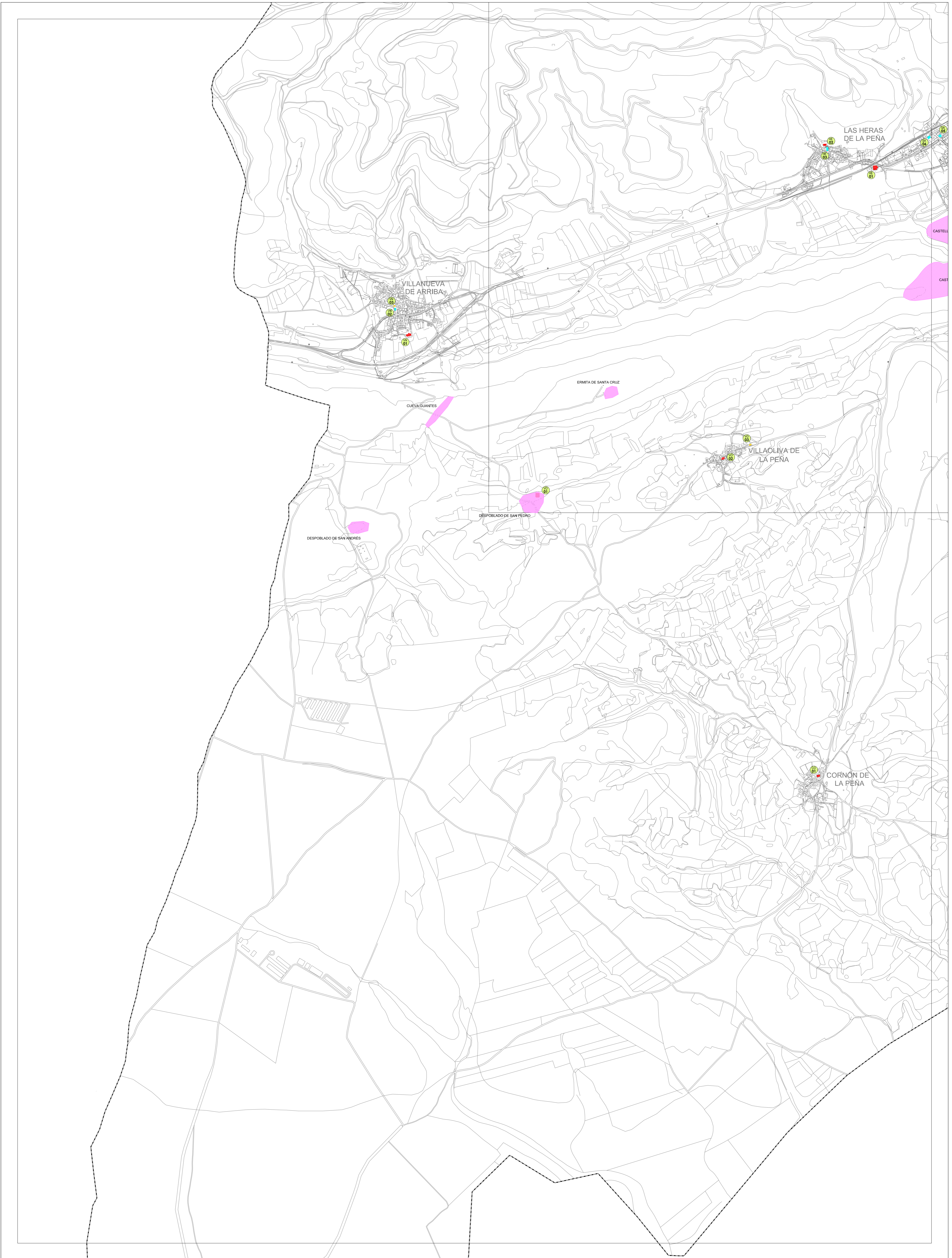
TRAMAS

| | |
|--|----------------------|
| | Actuaciones Aisladas |
| | Fuera de Ordenación |

PATRIMONIO CULTURAL

| | |
|--|--------------------------------|
| | Bienes y Elementos Catalogados |
|--|--------------------------------|





Leyenda

- Protección Integral
- Protección Estructural
- Protección Ambiental
- Elementos Arqueológicos



AYUNTAMIENTO DE SANTIBAÑEZ DE LA PEÑA
Normas Urbanísticas Municipales

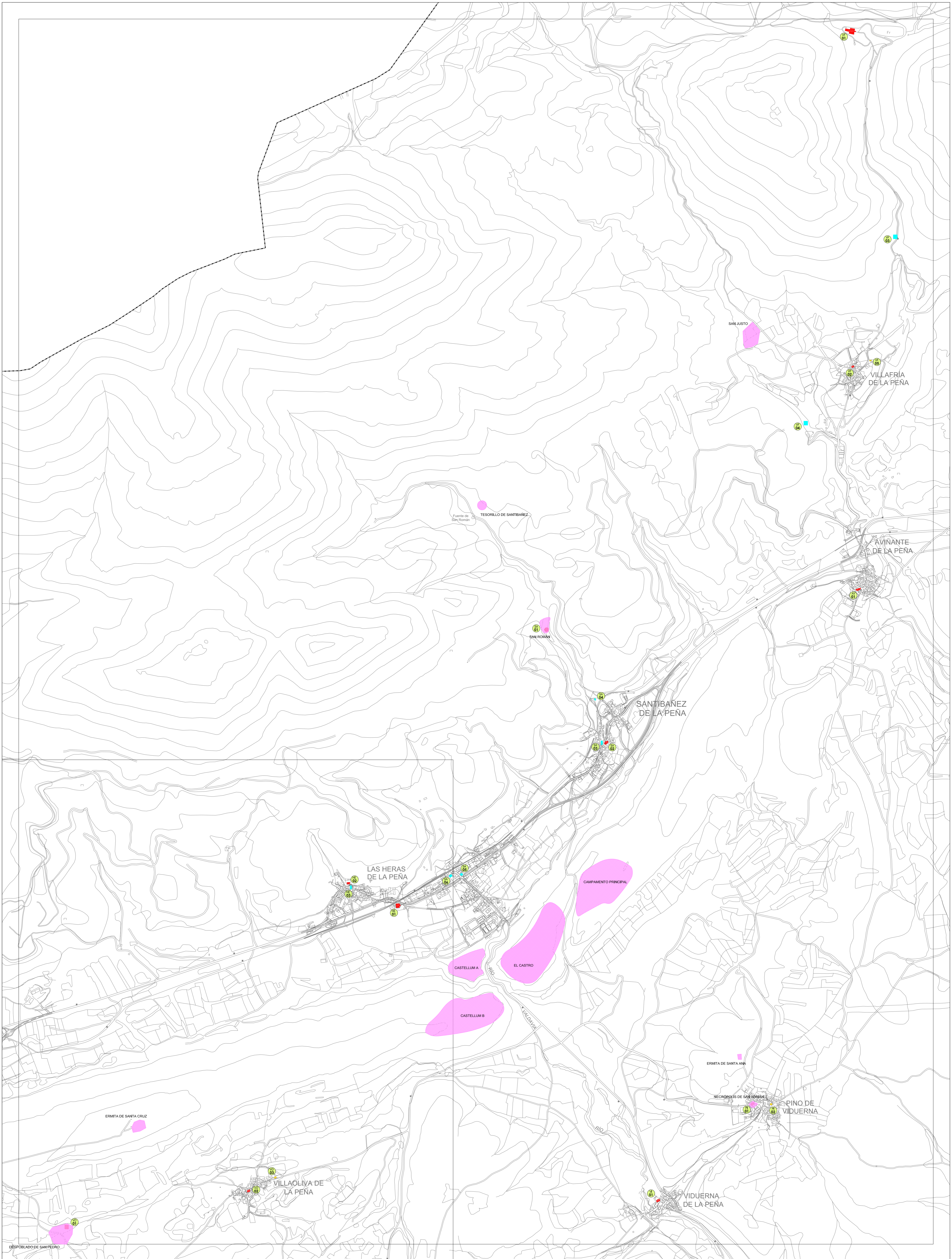
Planos de Ordenación

PO .03.01

CATALOGACIÓN

Documento de APROBACIÓN INICIAL

escala 1:10.000
Noviembre 2009



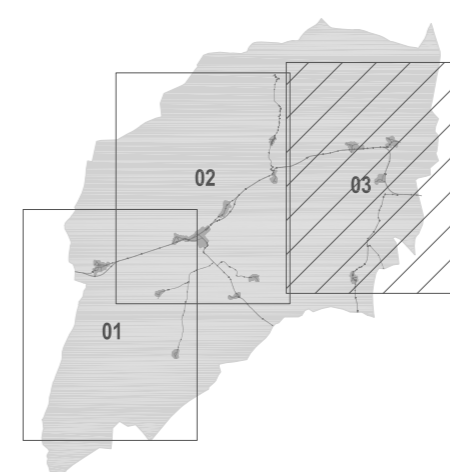
- Legenda**
- Protección Integral
 - Protección Estructural
 - Protección Ambiental
 - Elementos Arqueológicos





Legenda

- Protección Integral
- Protección Estructural
- Protección Ambiental
- Elementos Arqueológicos



AYUNTAMIENTO DE SANTIBAÑEZ DE LA PEÑA
Normas Urbanísticas Municipales

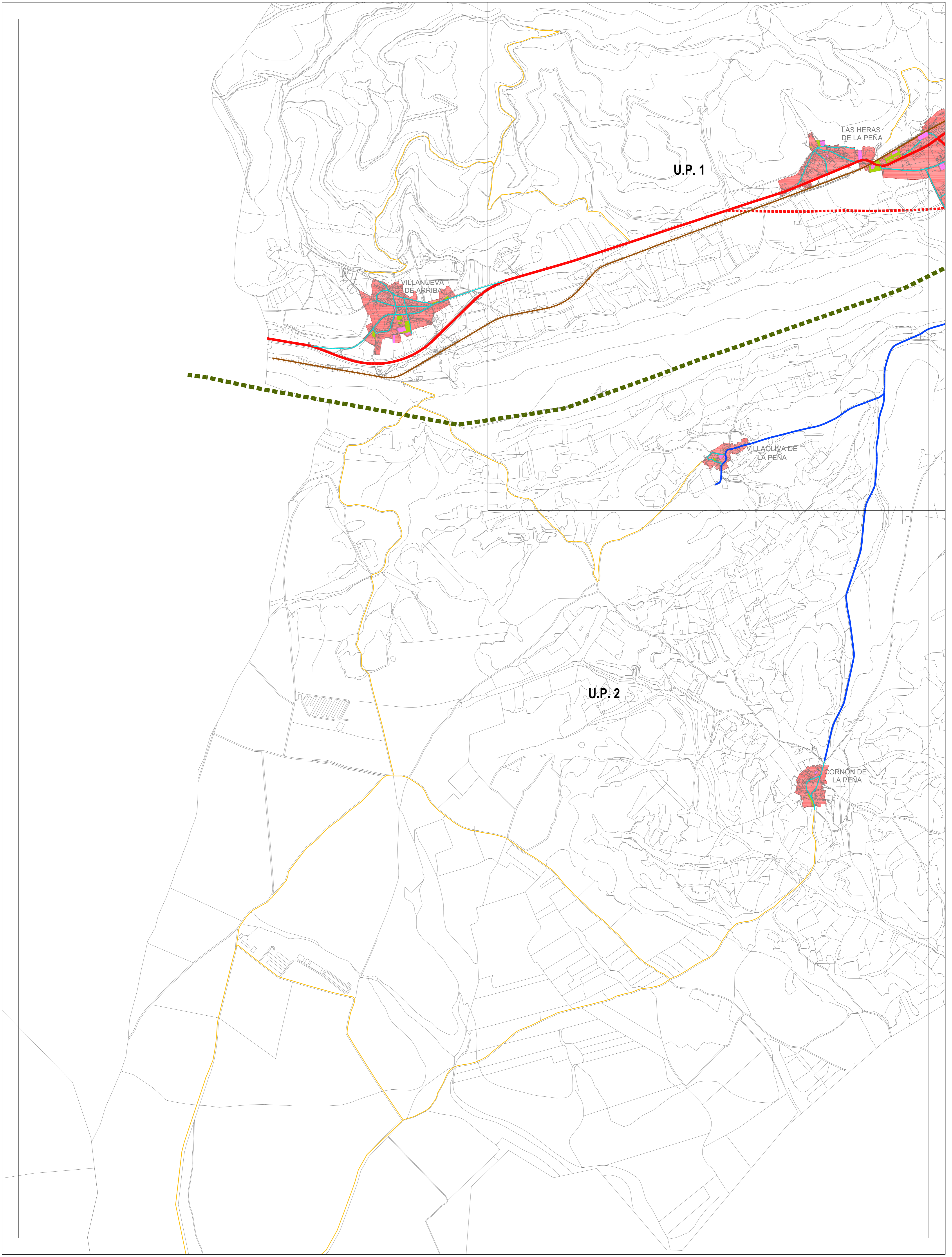
Planos de Ordenación

PO .03.03












CATALOGACIÓN

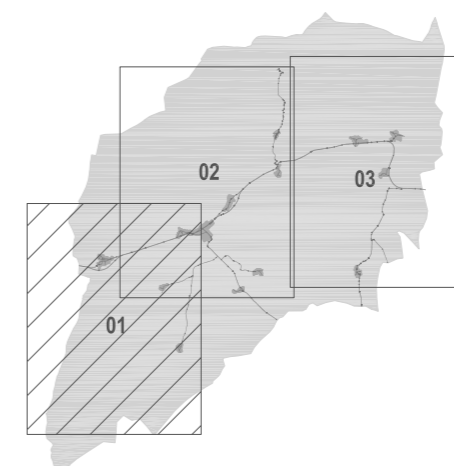
Documento de APROBACIÓN INICIAL

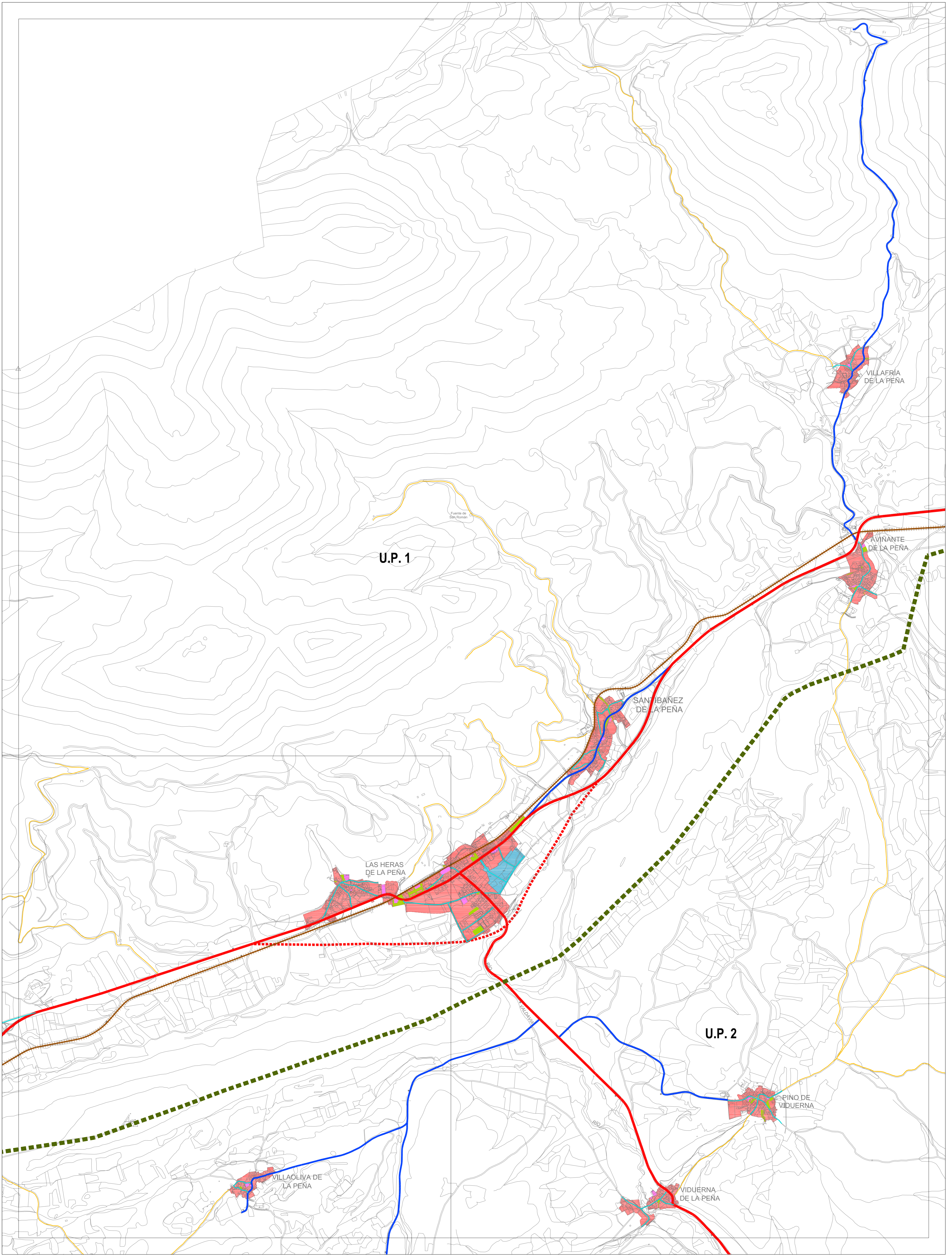
escala 1:10.000
Noviembre 2009














Leyenda

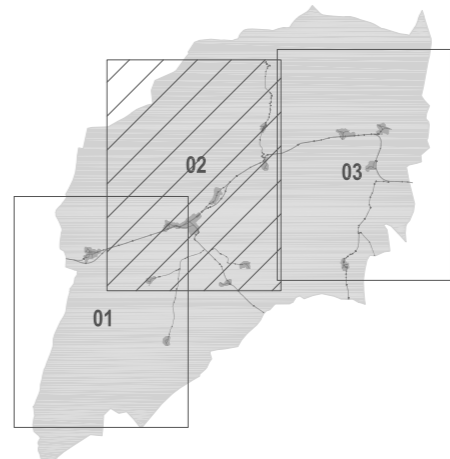
- | | | |
|---|---|---|
|  Suelo Urbano Consolidado |  Red viaria principal |  División Unidades Paisajísticas |
|  Suelo Urbanizable |  Red viaria principal proyectada | U.P.1 Unidad Paisajística La Montaña |
|  Dotaciones de equipamientos y servicios urbanos |  Red viaria secundaria | U.P.2 Unidad Paisajística Altos y Parameras |
|  Espacios libres |  Viario Municipal estructurante | |
| |  Sendas rurales | |
| |  Red ferroviaria (FEVE) | |

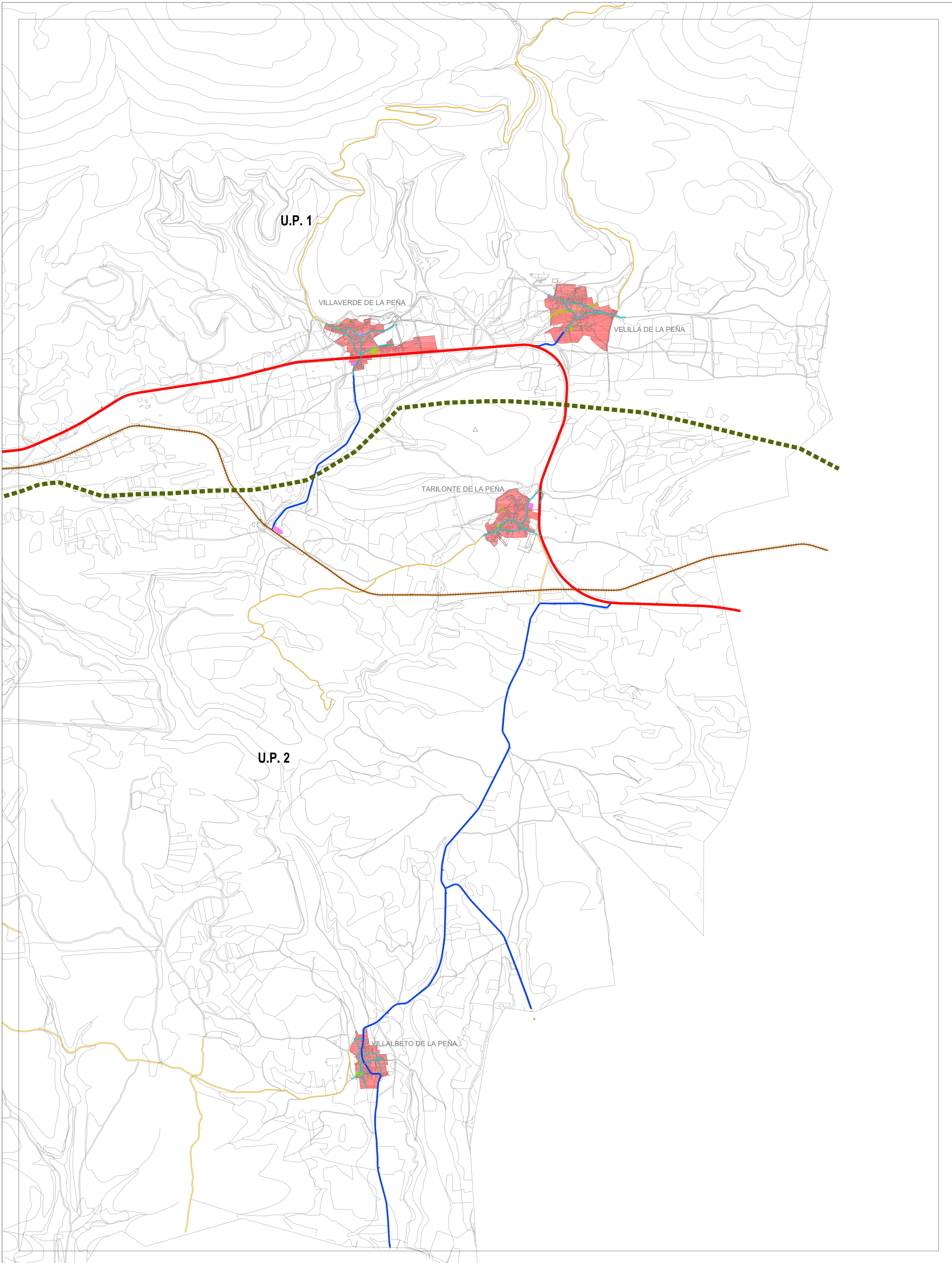















Legenda

- | | | |
|---|---|---|
|  Suelo Urbano Consolidado |  Red viaria principal |  División Unidades Paisajísticas |
|  Suelo Urbanizable |  Red viaria principal proyectada | U.P.1 Unidad Paisajística La Montaña |
|  Dotaciones de equipamientos y servicios urbanos |  Red viaria secundaria | U.P.2 Unidad Paisajística Altos y Parameras |
|  Espacios libres |  Vialio Municipal estructurante | |
| |  Sendas rurales | |
| |  Red ferroviaria (FEVE) | |





Leyenda

- | | | |
|---|---|---|
|  Suelo Urbano Consolidado |  Red viaria principal |  División Unidades Paisajísticas |
|  Suelo Urbanizable |  Red viaria principal proyectada | U.P.1 Unidad Paisajística La Montaña |
|  Dotaciones de equipamientos y servicios urbanos |  Red viaria secundaria | U.P.2 Unidad Paisajística Altos y Parameras |
|  Espacios libres |  Vialto Municipal estructurante | |
| |  Sendas rurales | |
| |  Red ferroviaria (FEVE) | |

