



NORMAS URBANÍSTICAS MUNICIPALES DE SANTIBAÑEZ DE LA PEÑA

Parte I: Documentación Informativa
Libro II.
Planos de Información

Aprobación Provisional

- PI.01. ESTRUCTURA TERRITORIAL
- PI.02. USOS DEL SUELO (6 hojas)
- PI.03. PLANEAMIENTO VIGENTE
- PI.04.01. RED ELÉCTRICA
- PI.04.02. RED VIARIA Y TRANSPORTE
- PI.04.03. SANEAMIENTO (14 hojas)
- PI.04.04. ABASTECIMIENTO (14 hojas)
- PI.05.01. CATASTRO RÚSTICA
- PI.05.02. CATASTRO URBANA (14 hojas)
- PI.6. ELEMENTOS DE INTERÉS
- PI.7. PLANIFICACIÓN SECTORIAL. DOP-PALENCIA
- PI.8. RIESGOS (3 hojas)



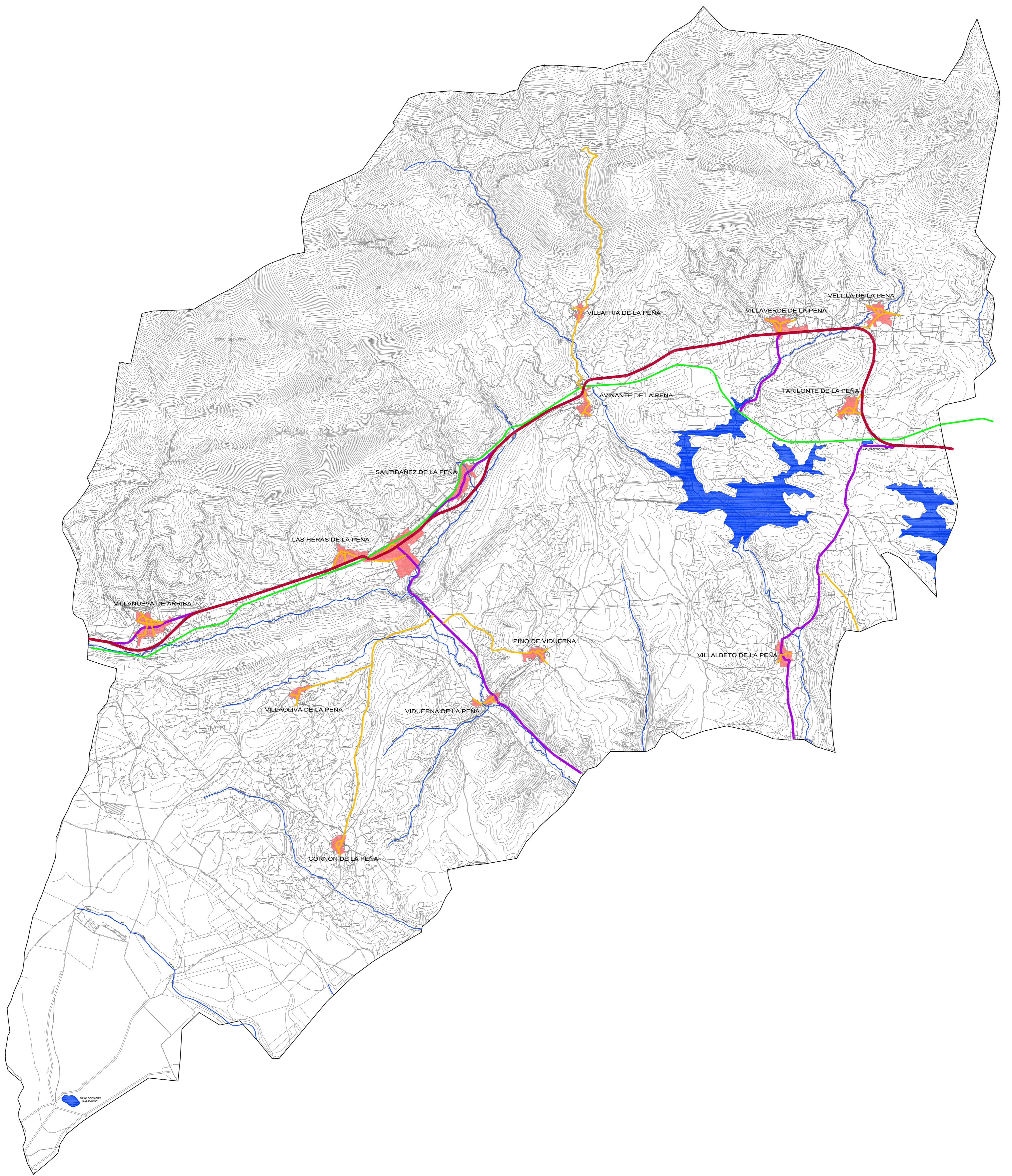
Año 2011

PARTE I DOCUMENTACIÓN INFORMATIVA

LIBRO II PLANOS DE INFORMACIÓN

ÍNDICE

PI-01.	Estructura Territorial	(1 hoja)	escala 1:25.000
PI-02.	Usos del Suelo	(6 hojas)	escala 1:10000
PI-03.	Planeamiento Anteriormente Vigente	(1 hoja)	escala 1:25.000
PI-04.01.	Red eléctrica	(1 hoja)	escala 1:25.000
PI-04.02.	Red viaria y transporte	(1 hoja)	escala 1:25.000
PI-04.03.	Red de Saneamiento	(14 hojas)	escala 1:2.000
PI-04.04.	Red de Abastecimiento	(14 hojas)	escala 1:2.000
PI-05.01.	Catastro Rustica	(1 hoja)	escala 1:25.000
PI-05.02.	Catastro Urbana	(14 hojas)	escala 1:2.000
PI-06.	Elementos de Interés	(1 hoja)	escala 1:25.000
PI-07.	Planificación sectorial. DOP-PA	(1 hoja)	escala 1:25.000
PI-08.	Riesgos	(3 hojas)	escala 1:50.000



Legenda

- Suelo Urbano Consolidado
- FEVE
- Carreteras Principales
- Carreteras Secundarias
- Vialio Municipal Estructurante
- Cursos de agua



AYUNTAMIENTO DE SANTIBÁÑEZ DE LA PEÑA
Normas Urbanísticas Municipales

Planos de Información

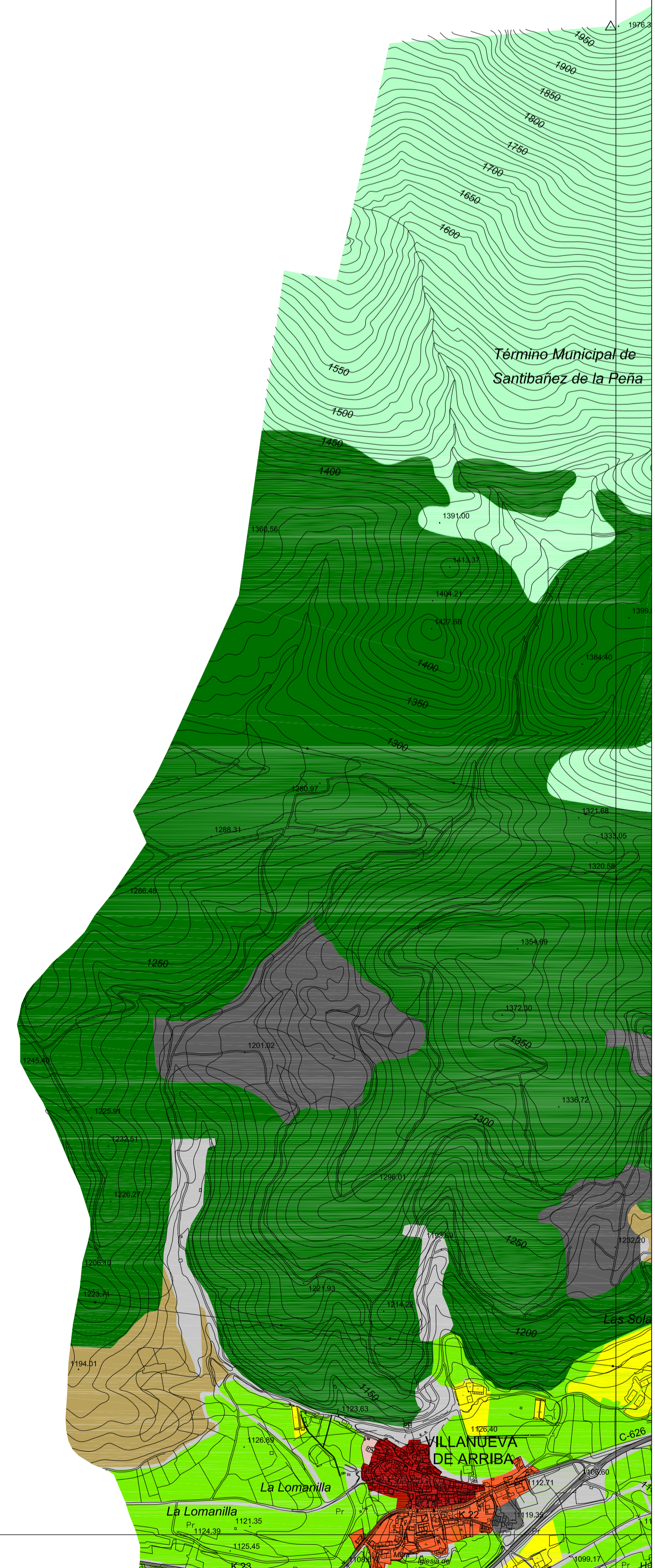
PI .01

ESTRUCTURA TERRITORIAL

escala 1:25.000

Documento para APROBACIÓN PROVISIONAL

Año 2011



Leyenda

USOS URBANOS

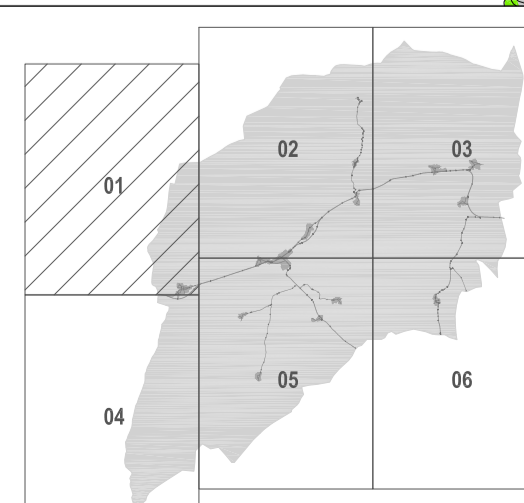
- Casco Urbano
- Núcleo Tradicional
- Edificación Diseminada

USOS RURALES

- Improductivo
- Masa Forestal
- Agrícola
- Matorral
- Otros Usos

OTRAS ÁREAS

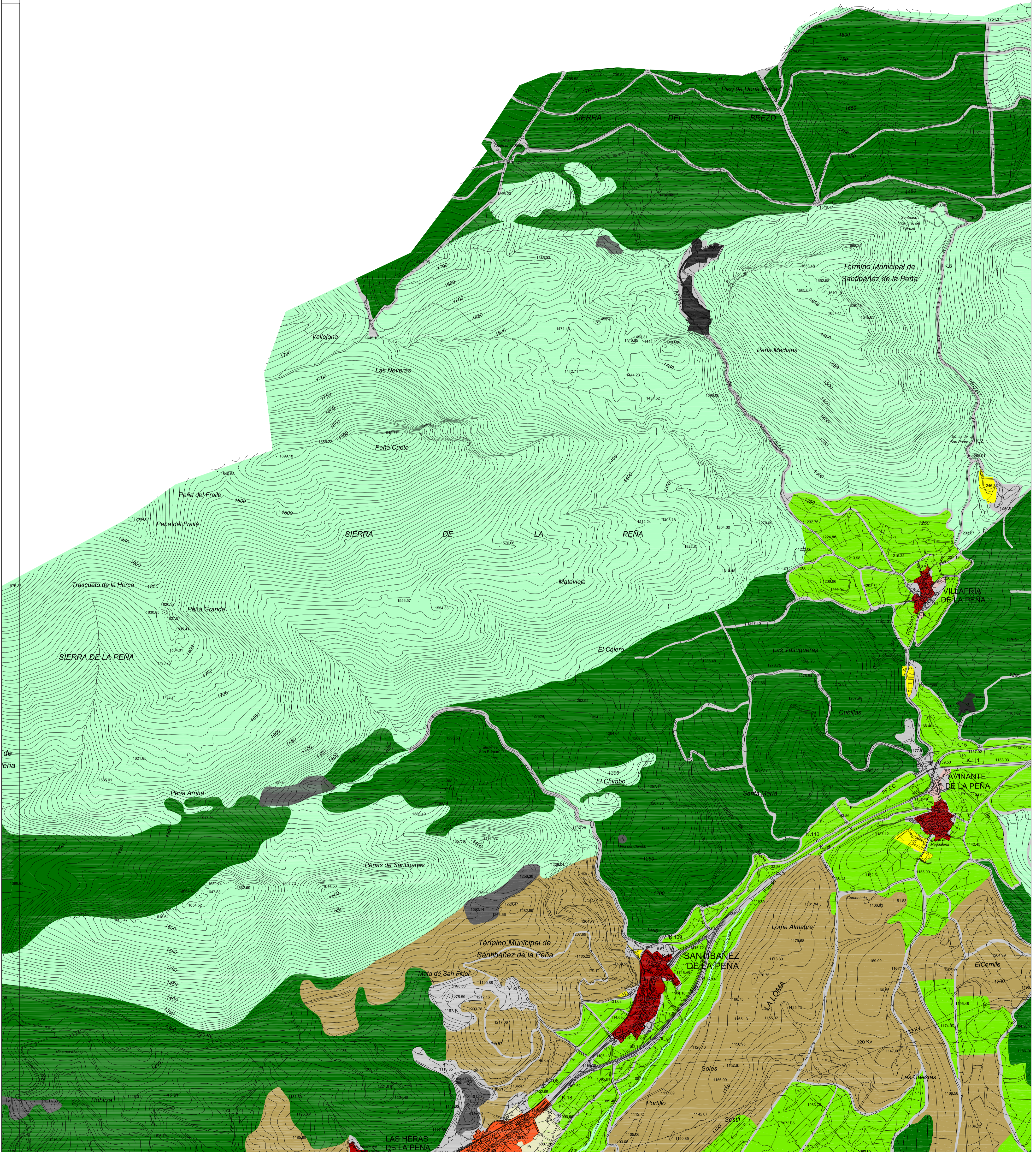
- Zonas Vacantes
 - Instalaciones Autorizadas en Suelo Rústico
- ACTIVIDADES EXTRACTIVAS
- Minas y canteras inactivas
 - Minas y canteras activas



AYUNTAMIENTO DE SANTIBAÑEZ DE LA PEÑA
 Normas Urbanísticas Municipales

Planos de Información **PI .02.01**

USOS DEL SUELO
 Documento para APROBACIÓN PROVISIONAL
 escala 1:10.000
 Año 2011



Legenda

USOS URBANOS

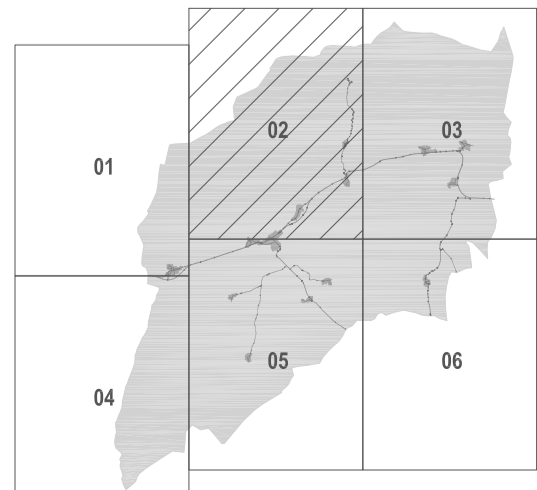
- Casco Urbano
- Núcleo Tradicional
- Edificación Diseminada

USOS RURALES

- Improductivo
- Masa Forestal
- Agrícola
- Matorral
- Otros Usos

OTRAS ÁREAS

- Zonas Vacantes
 - Instalaciones Autorizadas en Suelo Rústico
- ACTIVIDADES EXTRACTIVAS**
- Minas y canteras inactivas
 - Minas y canteras activas

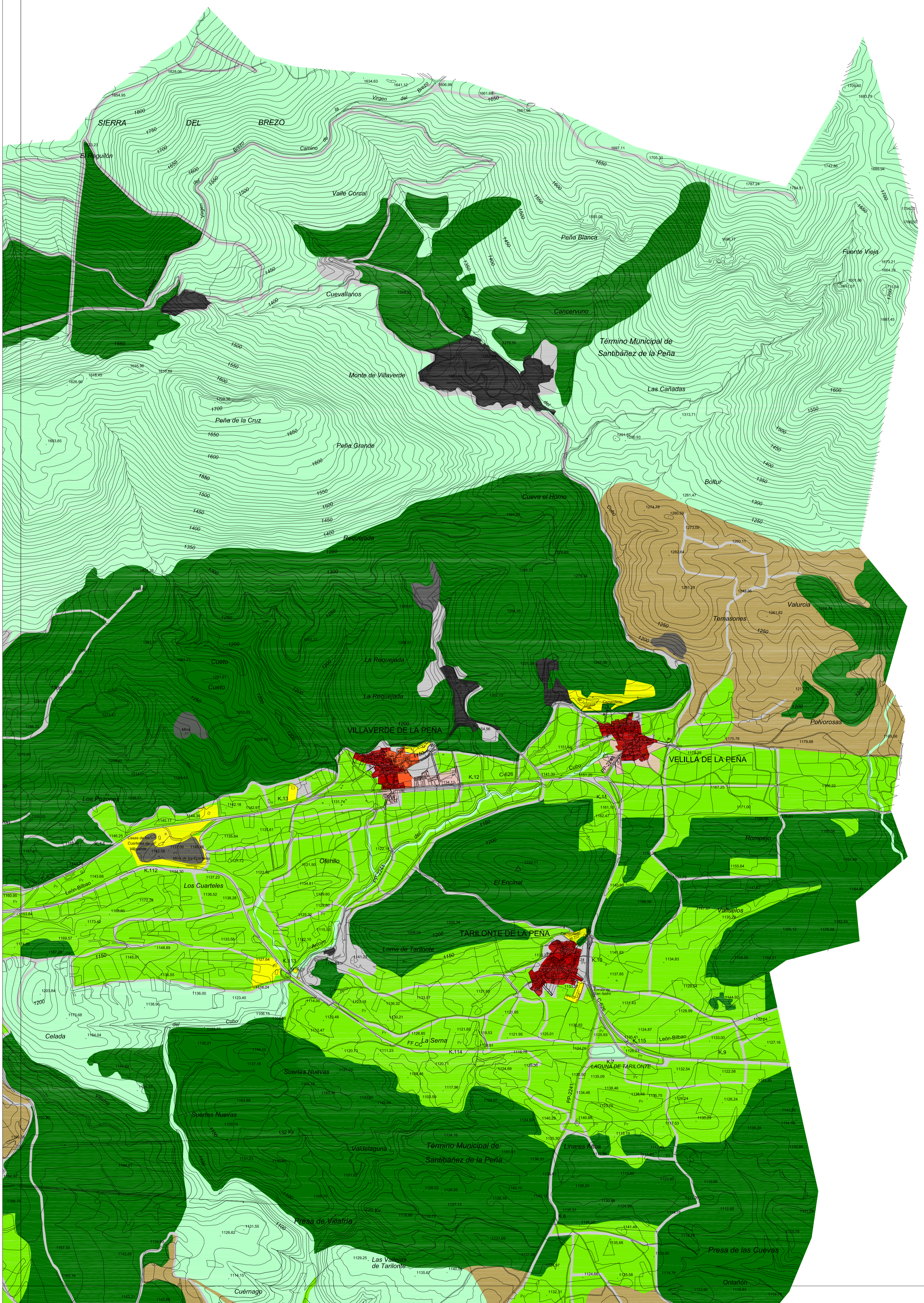


AYUNTAMIENTO DE SANTIBAÑEZ DE LA PEÑA
Normas Urbanísticas Municipales

Planos de Información **PI .02.02**

USOS DEL SUELO

escala 1:10.000
 Documento para APROBACIÓN PROVISIONAL Año 2011



Leyenda

USOS URBANOS

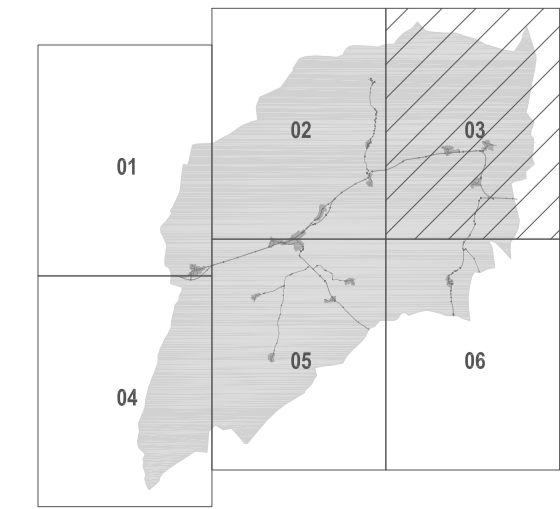
- Casco Urbano
- Núcleo Tradicional
- Edificación Diseminada

USOS RURALES

- Improductivo
- Masa Forestal
- Agrícola
- Matorral
- Otros Usos

OTRAS ÁREAS

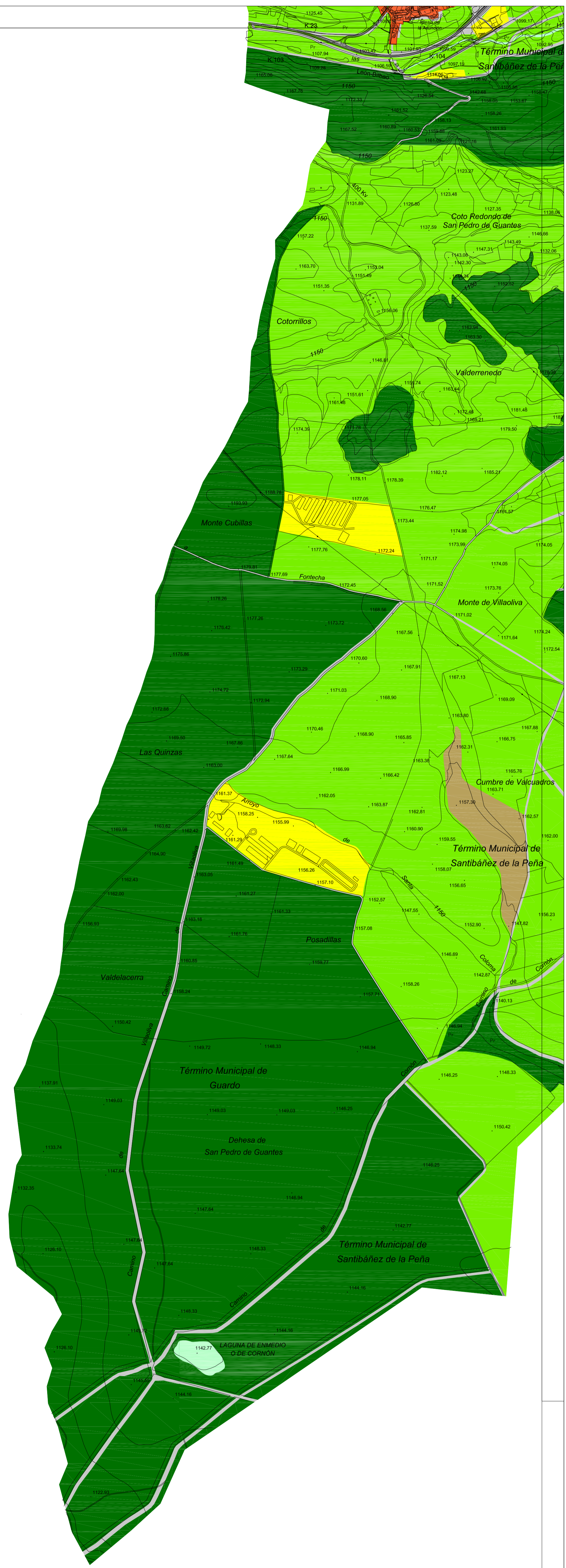
- Zonas Vacantes
 - Instalaciones Autorizadas en Suelo Rústico
- ACTIVIDADES EXTRACTIVAS**
- Minas y canteras inactivas
 - Minas y canteras activas



AYUNTAMIENTO DE SANTIBAÑEZ DE LA PEÑA
 Normas Urbanísticas Municipales

Planos de Información **PI .02.03**

USOS DEL SUELO
 Documento para APROBACIÓN PROVISIONAL escala 1:10.000
Año 2011



Leyenda

USOS URBANOS

- Casco Urbano
- Núcleo Tradicional
- Edificación Diseminada

USOS RURALES

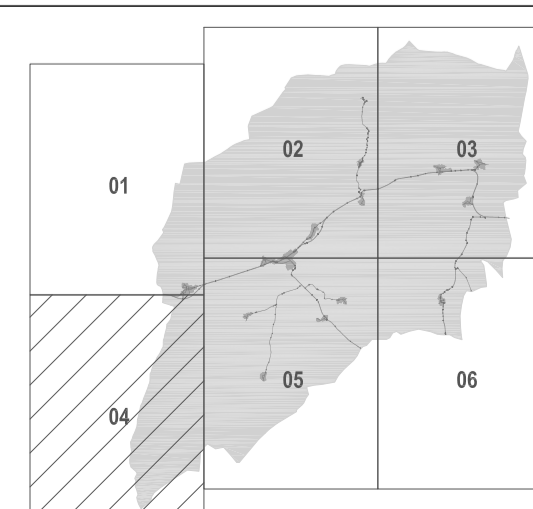
- Improductivo
- Masa Forestal
- Agrícola
- Matorral
- Otros Usos

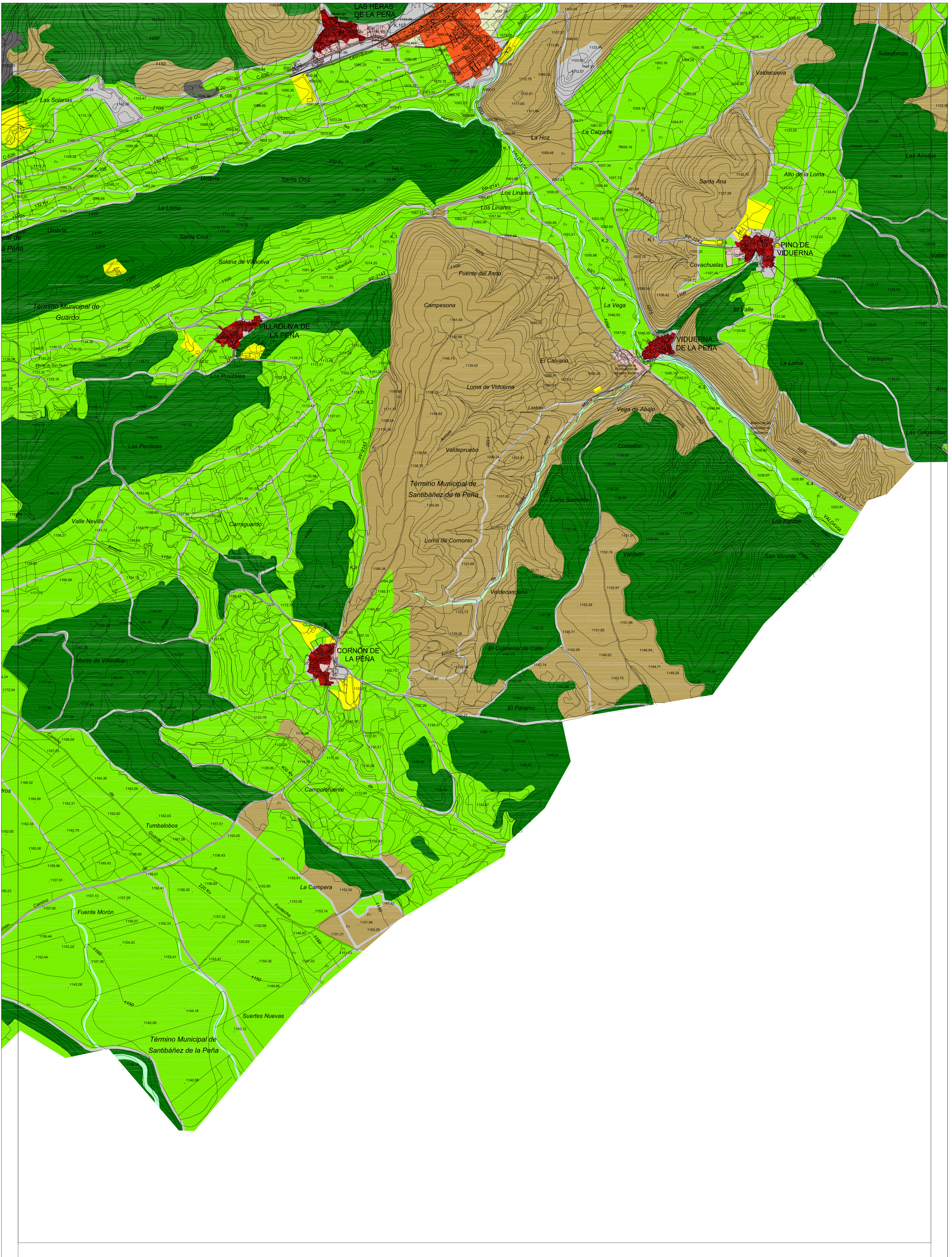
OTRAS ÁREAS

- Zonas Vacantes
- Instalaciones Autorizadas en Suelo Rústico

ACTIVIDADES EXTRACTIVAS

- Minas y canteras inactivas
- Minas y canteras activas





Leyenda

USOS URBANOS

- Casco Urbano
- Núcleo Tradicional
- Edificación Diseminada

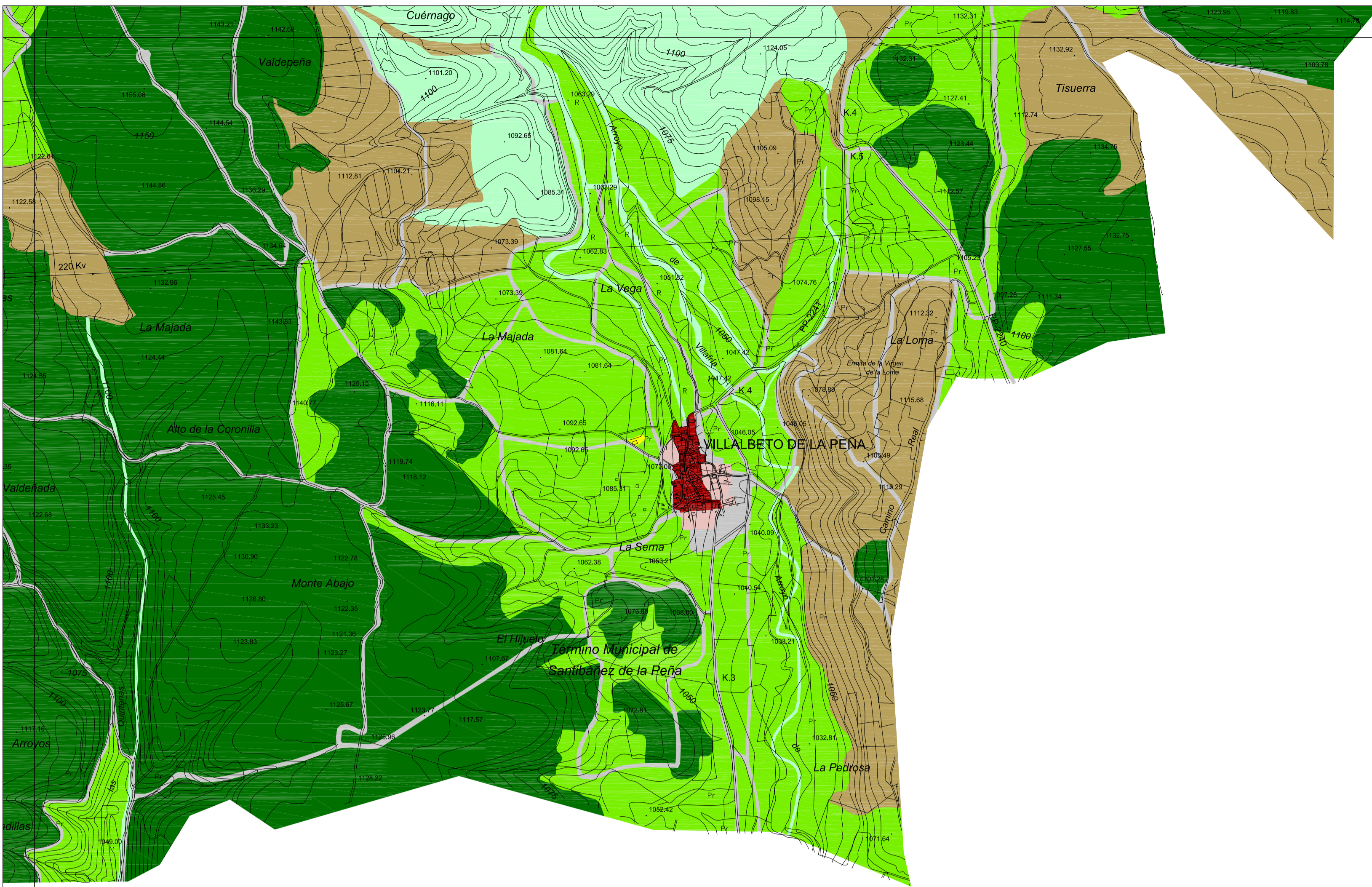
USOS RURALES

- Improductivo
- Masa Forestal
- Agrícola
- Matorral
- Otros Usos

OTRAS ÁREAS

- Zonas Vacantes
 - Instalaciones Autorizadas en Suelo Rústico
- ACTIVIDADES EXTRACTIVAS**
- Minas y canteras inactivas
 - Minas y canteras activas





Leyenda

USOS URBANOS

- Casco Urbano
- Núcleo Tradicional
- Edificación Diseminada

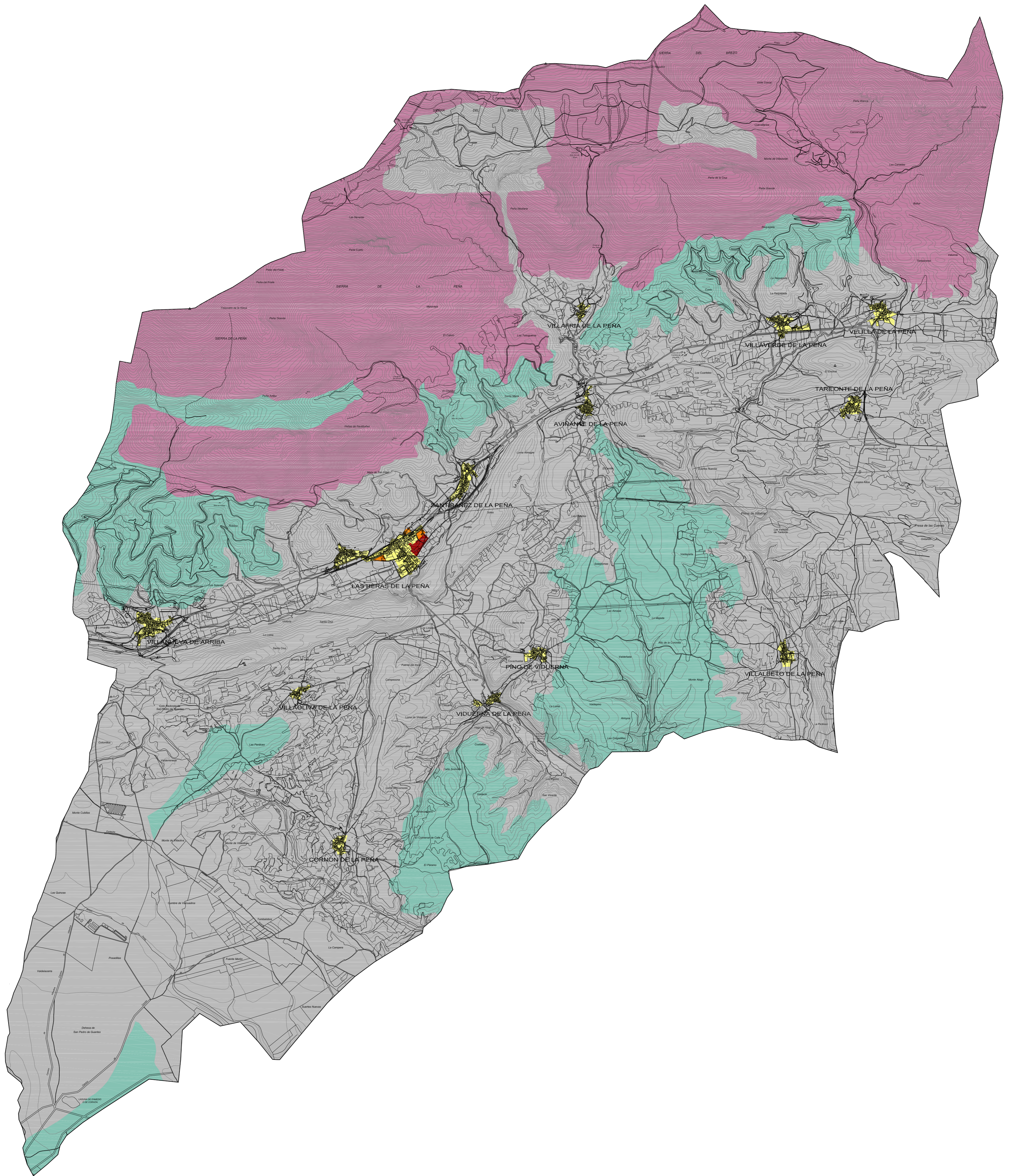
USOS RURALES

- Improductivo
- Masa Forestal
- Agrícola
- Matorral
- Otros Usos

OTRAS ÁREAS

- Zonas Vacantes
 - Instalaciones Autorizadas en Suelo Rústico
- ACTIVIDADES EXTRACTIVAS**
- Minas y canteras inactivas
 - Minas y canteras activas





Leyenda

- Suelo Urbano
- Unidades de Ejecución (UE)
- Suelo Apto para Urbanizar (SAU)
- Suelo No Urbanizable Común
- Suelo No Urbanizable de Especial Protección Forestal
- Suelo No Urbanizable de Especial Protección Paisajística



AYUNTAMIENTO DE SANTIBAÑEZ DE LA PEÑA
 Normas Urbanísticas Municipales

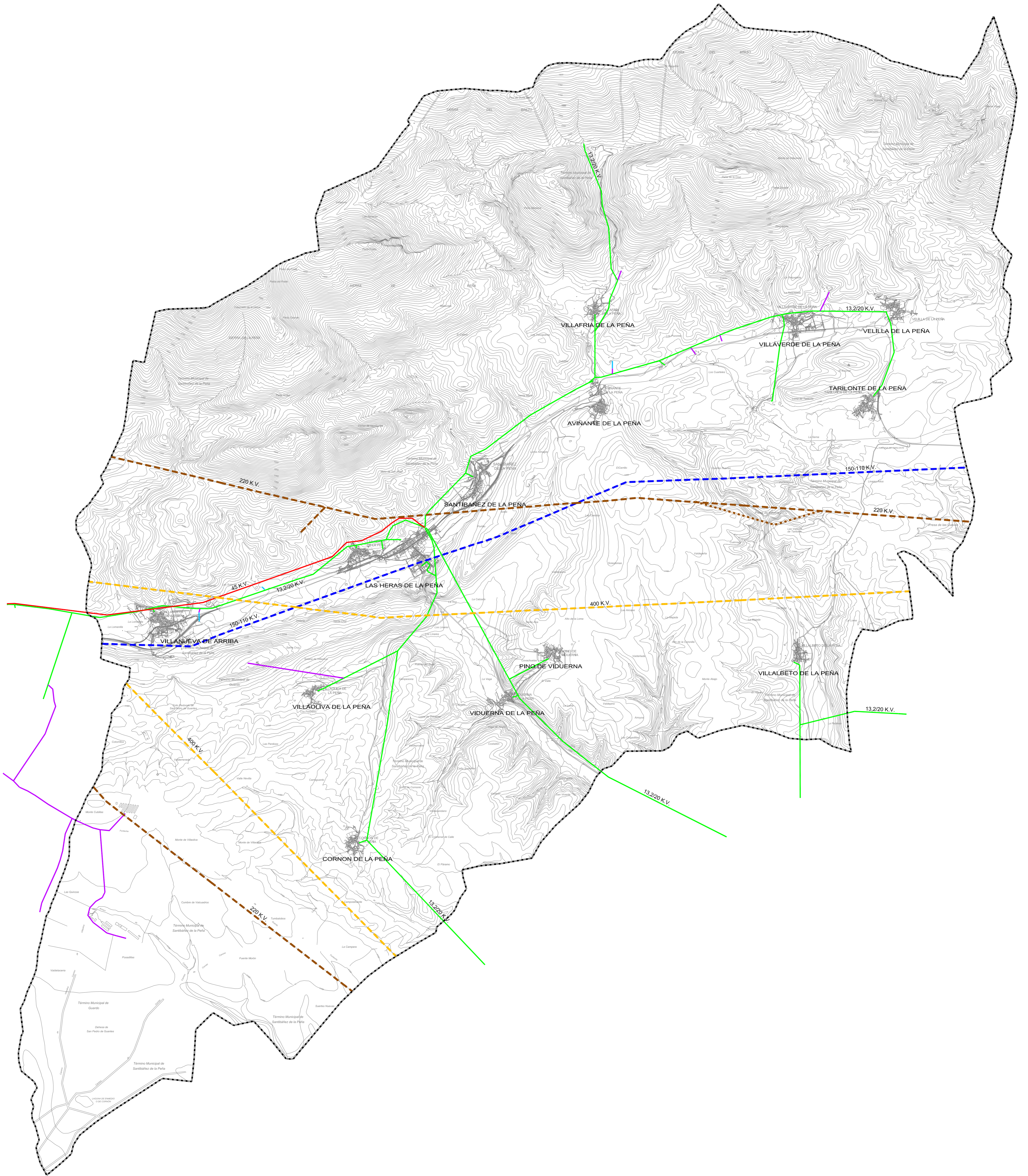
Planos de Información

PI .03

PLANEAMIENTO VIGENTE

Documento para APROBACIÓN PROVISIONAL

escala 1:25.000
 Año 2011



Leyenda

- | | |
|---------------------------------|--|
| RED DE DISTRIBUCIÓN: | RED DE TRANSPORTE: |
| — Línea de Alta Tensión (45Kv) | — Línea de Alta Tensión (400Kv) |
| — Línea de Media Tensión (13Kv) | — Línea de Alta Tensión (220Kv) |
| — Propiedad particular | — Línea de Alta Tensión Projectada (220Kv) |
| — Fuera de Servicio | — Línea de Alta Tensión (150-110Kv) |



AYUNTAMIENTO DE SANTIBAÑEZ DE LA PEÑA
Normas Urbanísticas Municipales

Planos de Información

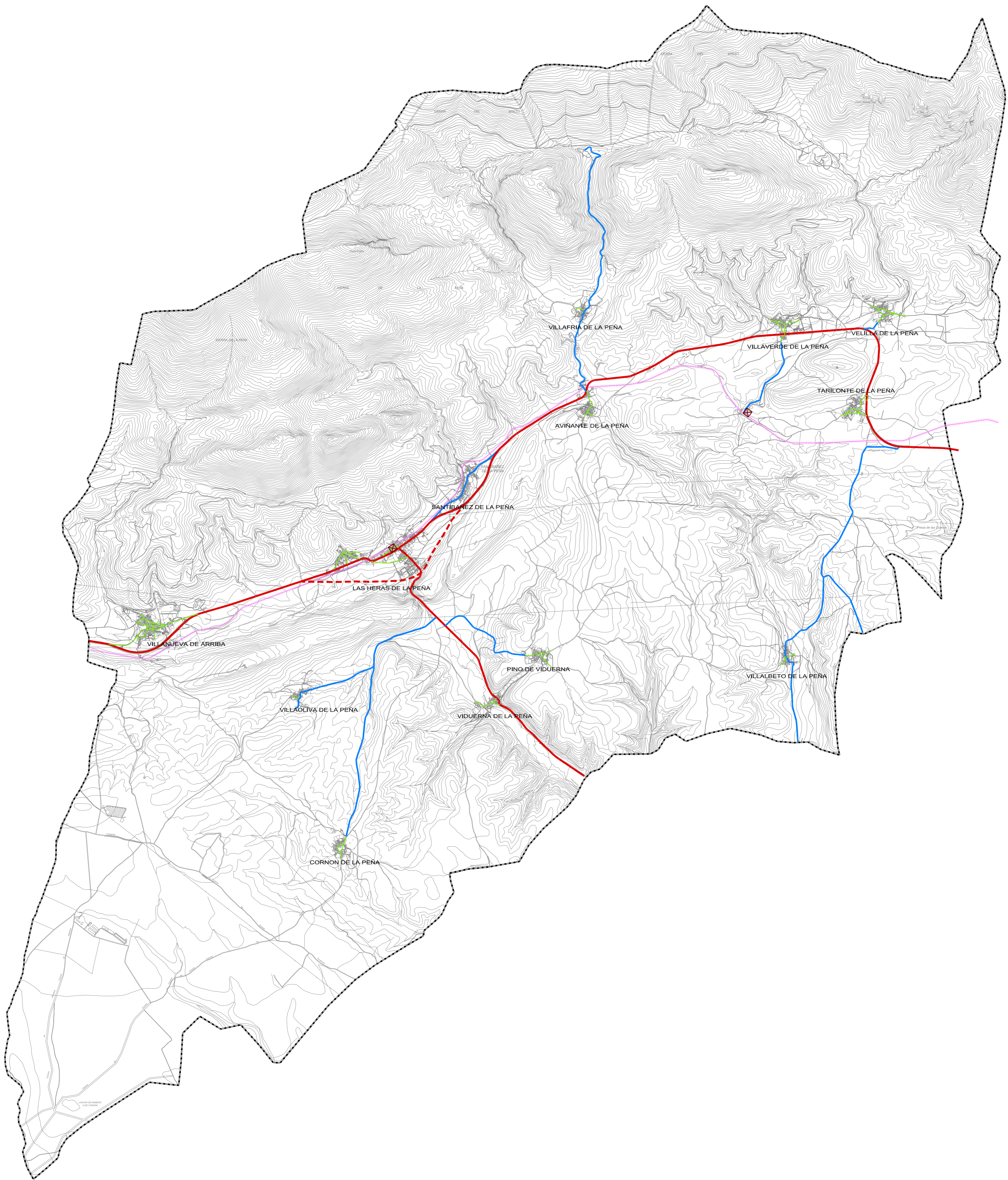
PI.04.01

RED ELÉCTRICA

escala 1:25.000

Documento para APROBACIÓN PROVISIONAL

Año 2011



Legenda

- Red viaria principal
- - - Red viaria principal proyecto
- Red viaria secundaria
- Vialio Municipal estructurante
- Red ferroviaria (FEVE)
- ⊠ Apeaderos FEVE



AYUNTAMIENTO DE SANTIBAÑEZ DE LA PEÑA
Normas Urbanísticas Municipales

Planos de Información

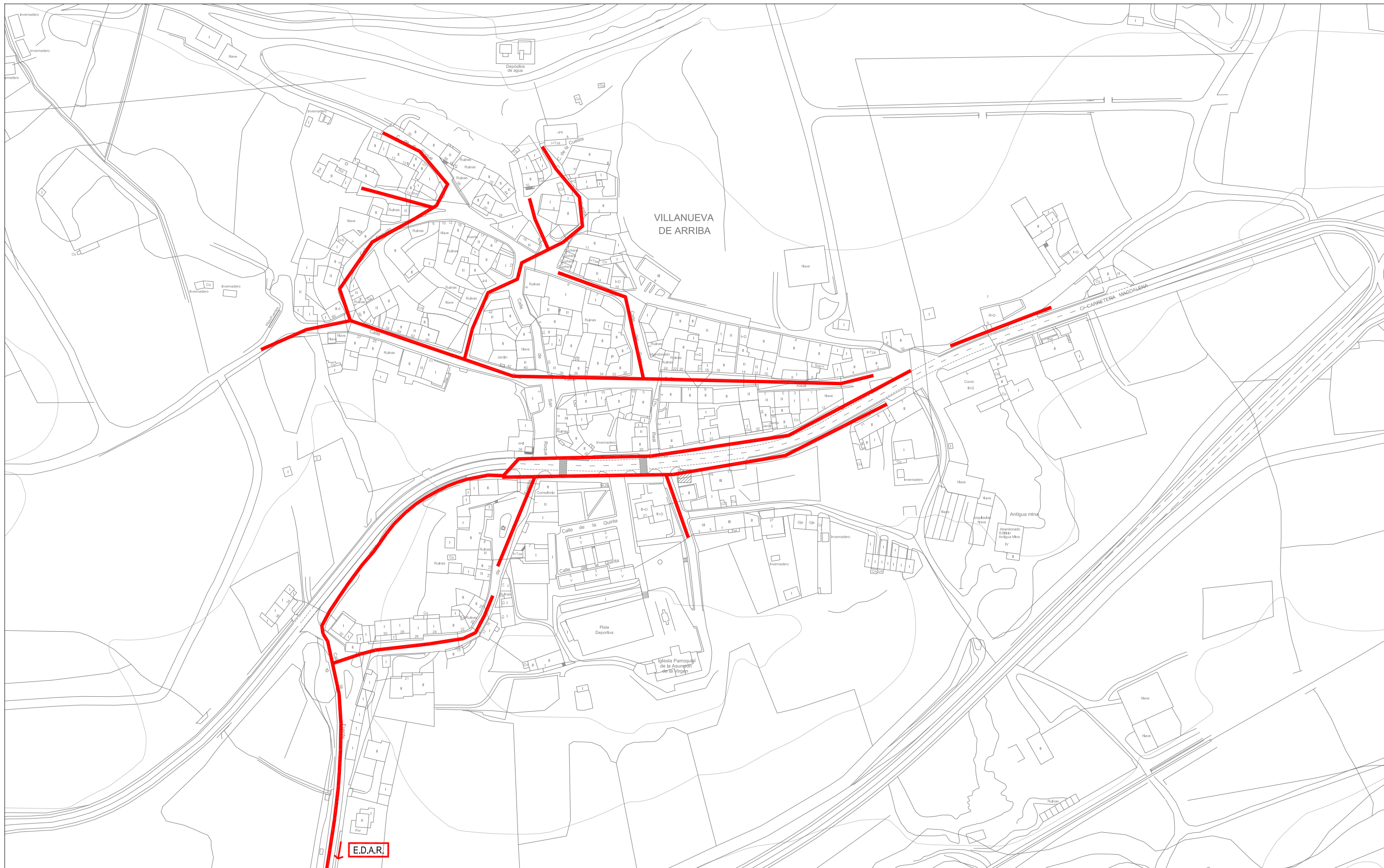
PI .04.02

RED VIARIA Y TRANSPORTE

escala 1:25.000

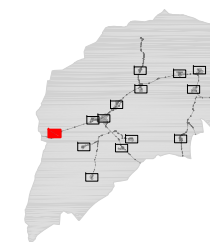
Documento para APROBACIÓN PROVISIONAL

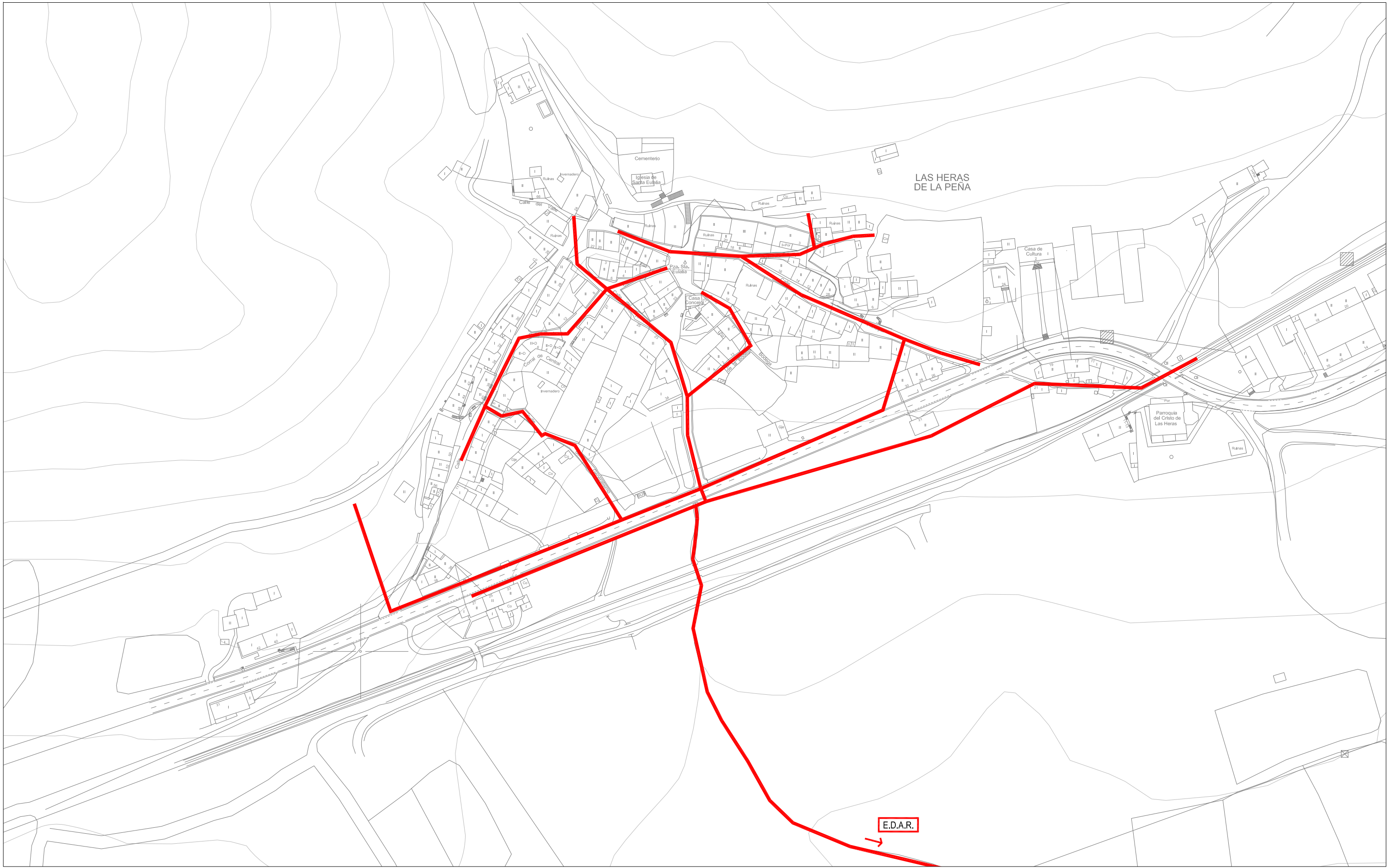
Año 2011



Leyenda

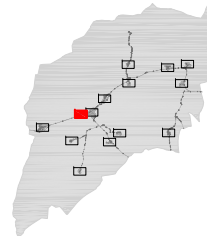
- Red de saneamiento
- E.D.A.R. Estación depuradora

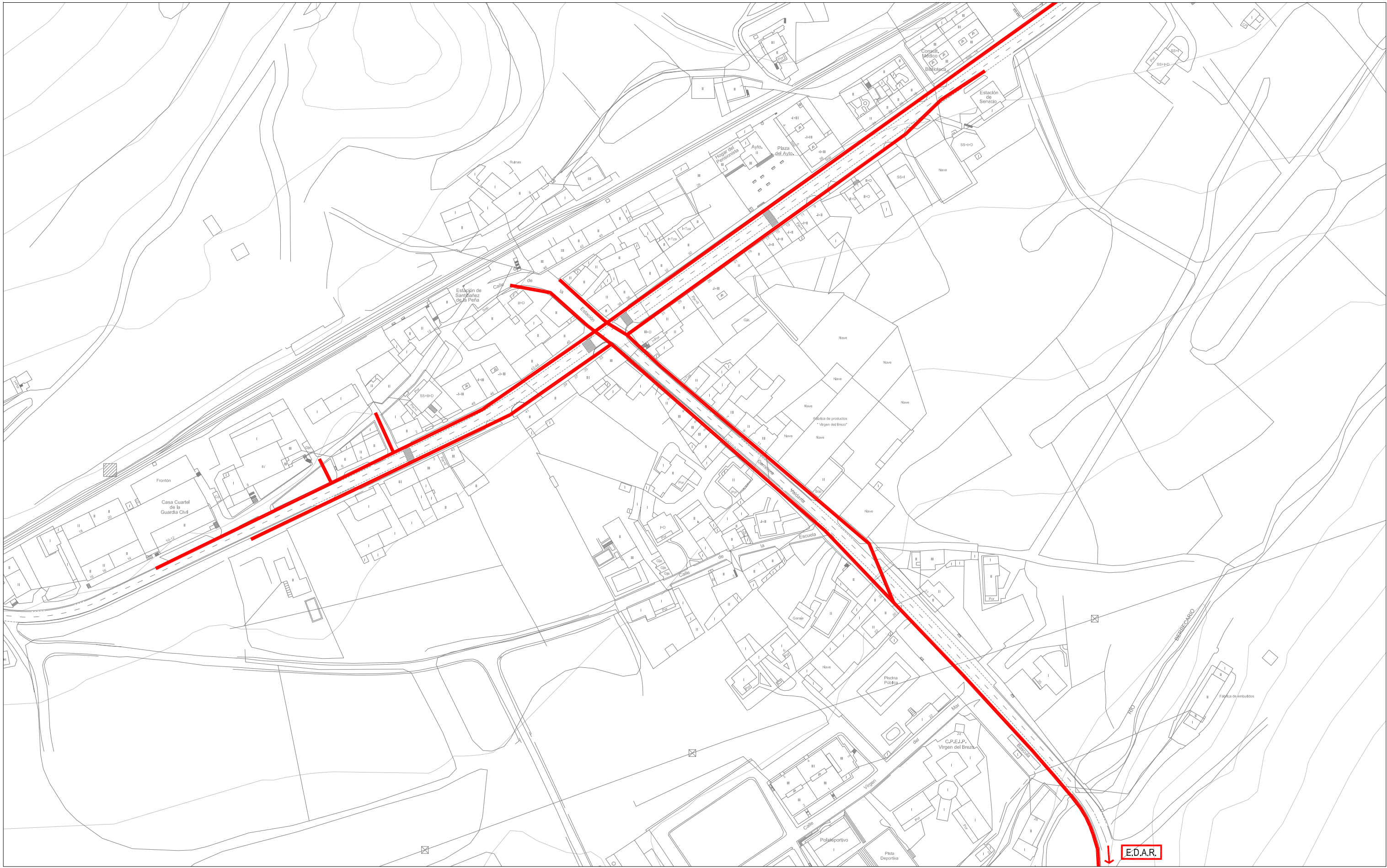




Leyenda

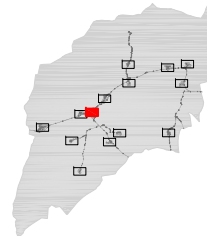
- Red de saneamiento
- E.D.A.R. Estación depuradora





Leyenda

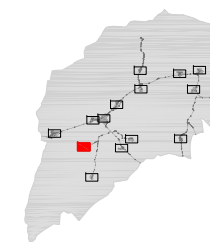
- Red de saneamiento
- E.D.A.R. Estación depuradora

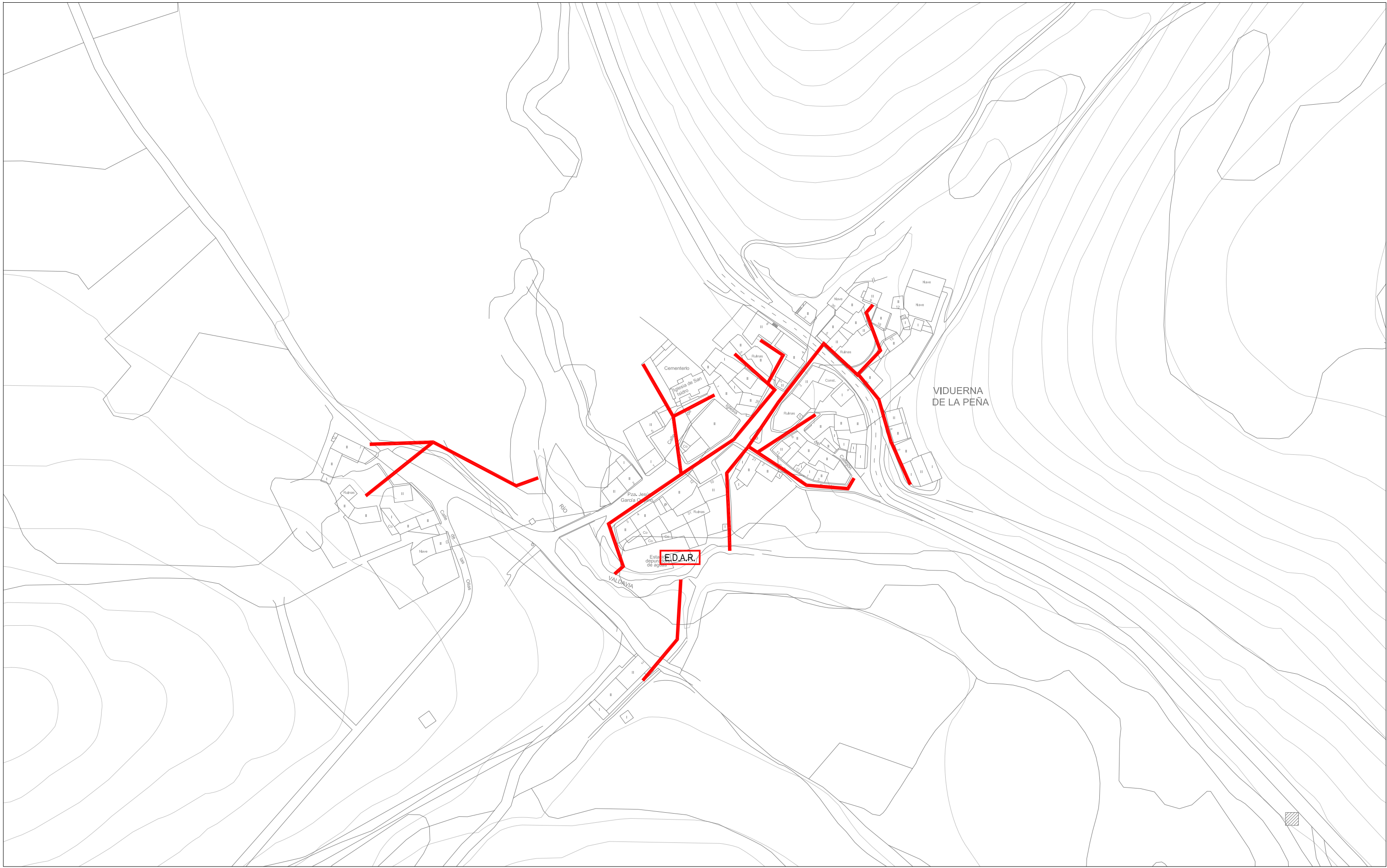




Leyenda

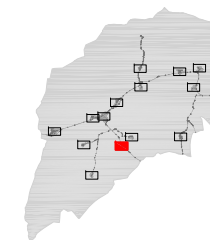
- Red de saneamiento
- E.D.A.R. Estación depuradora

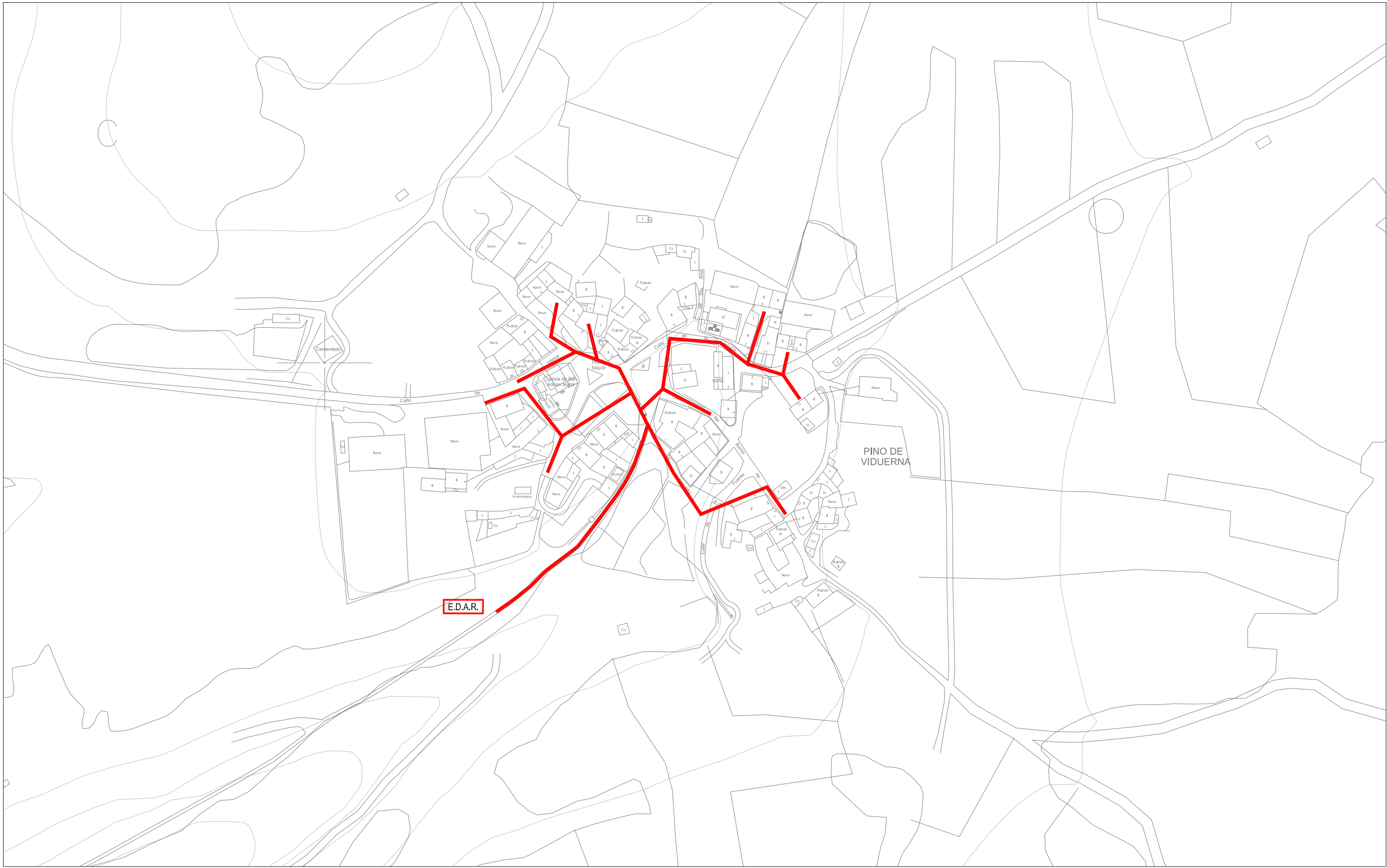




Leyenda

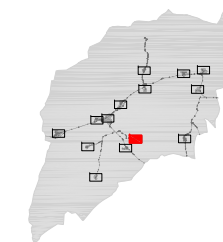
- Red de saneamiento
- E.D.A.R. Estación depuradora

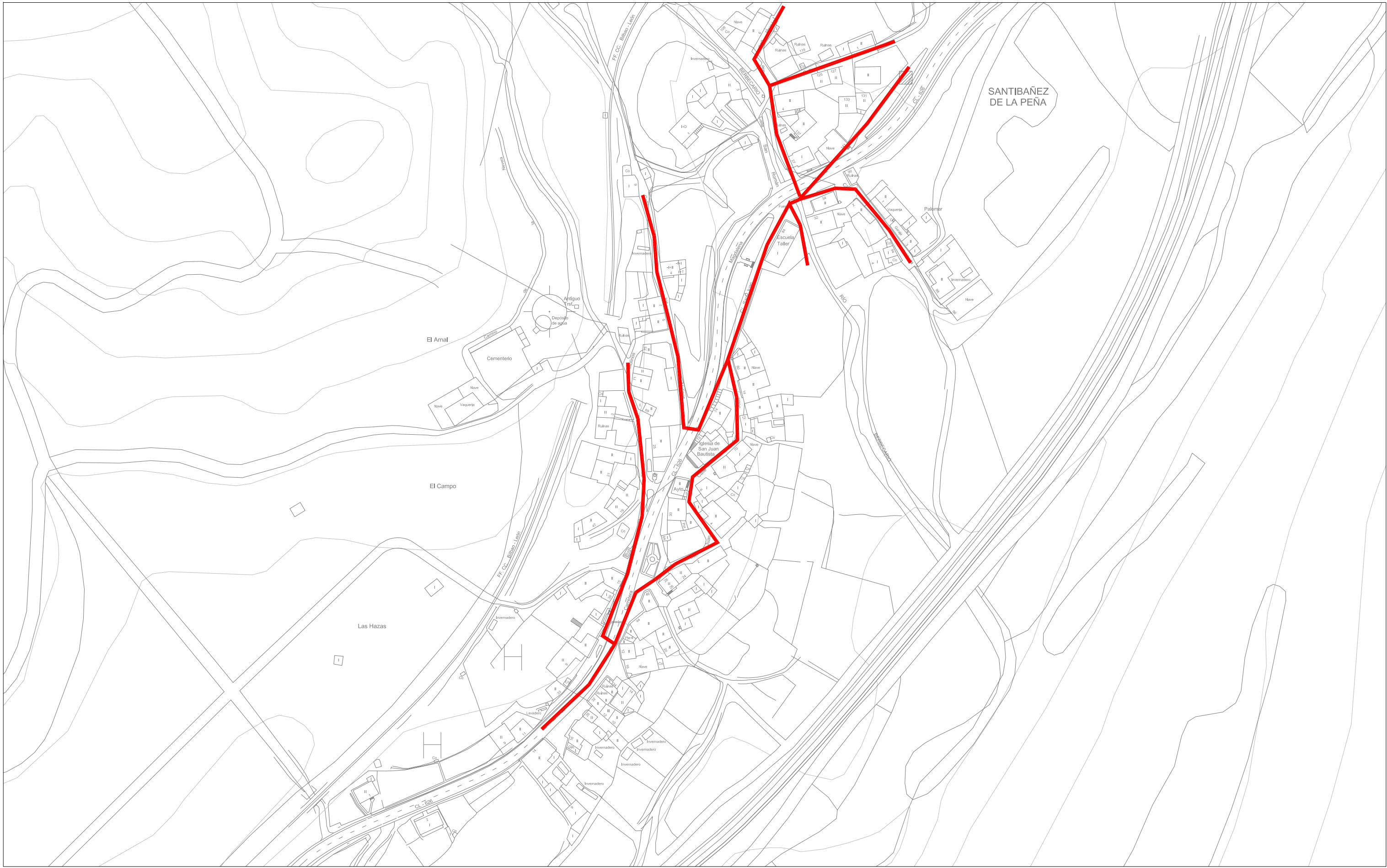




Leyenda

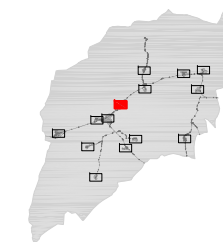
- Red de saneamiento
- E.D.A.R. Estación depuradora

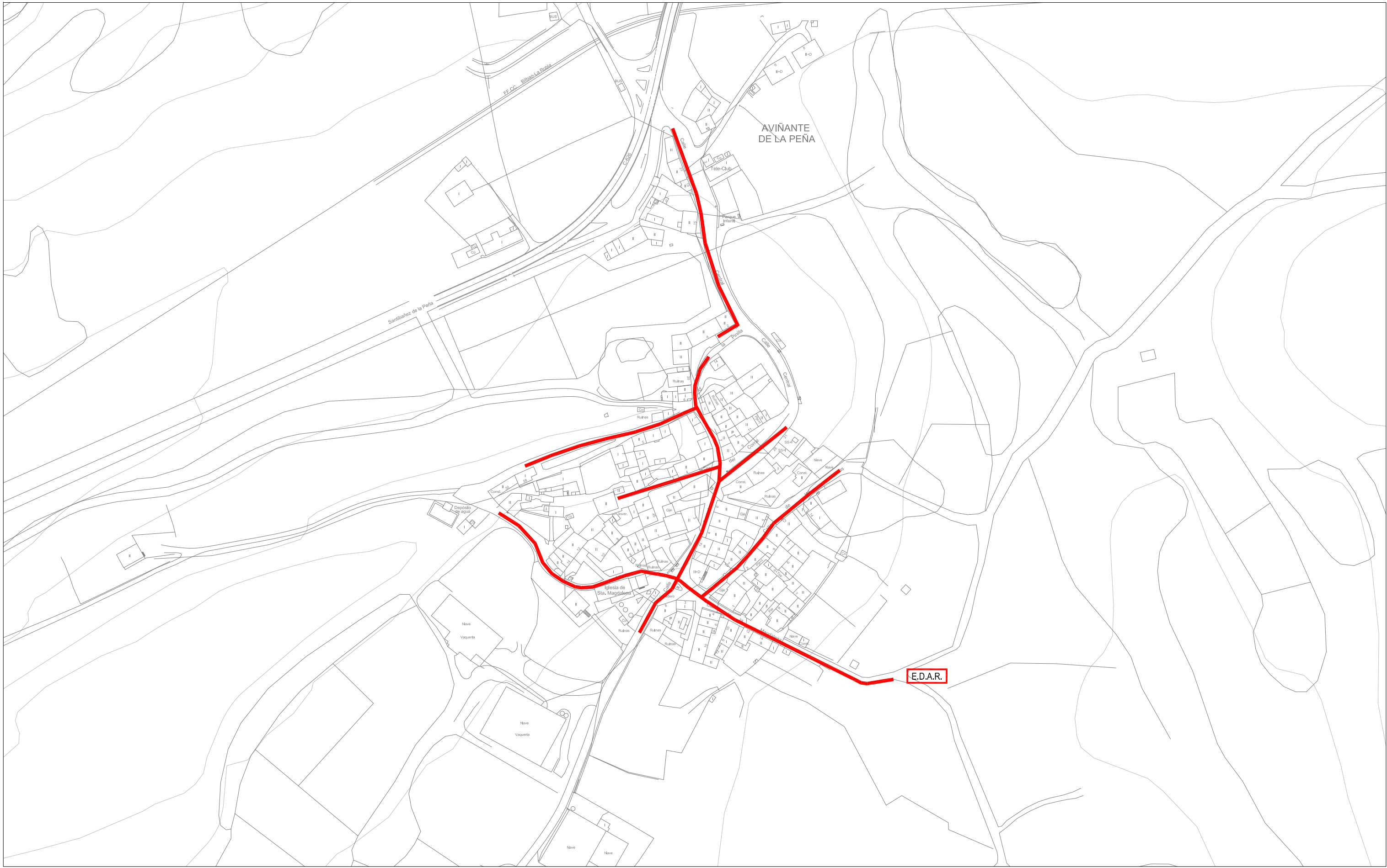




Leyenda

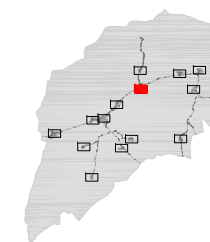
- Red de saneamiento
- E.D.A.R. Estación depuradora





Leyenda

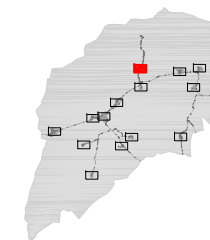
- Red de saneamiento
- E.D.A.R. Estación depuradora

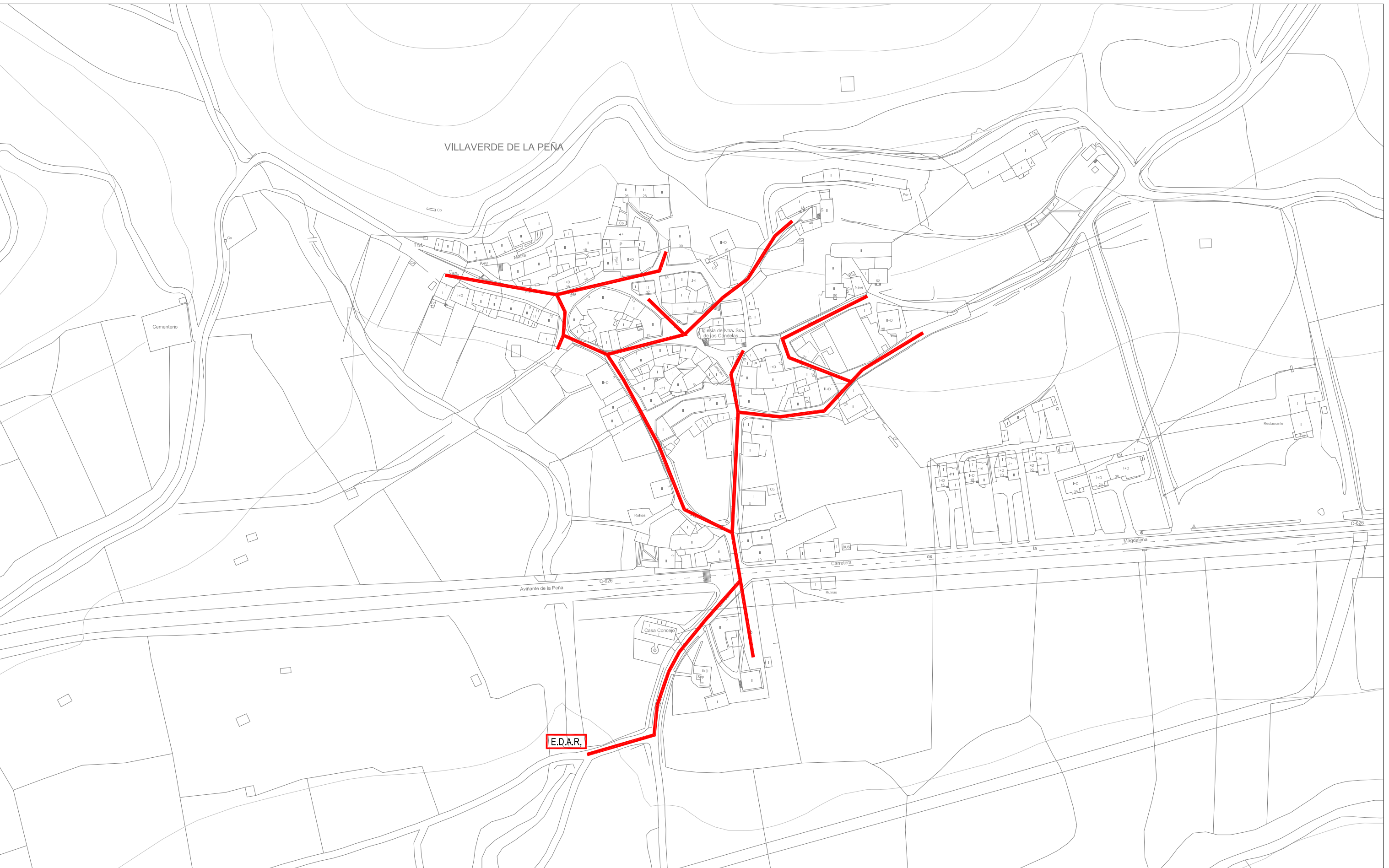




Leyenda

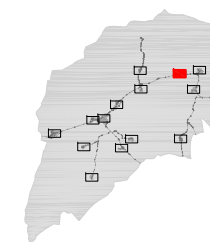
- Red de saneamiento
- E.D.A.R. Estación depuradora

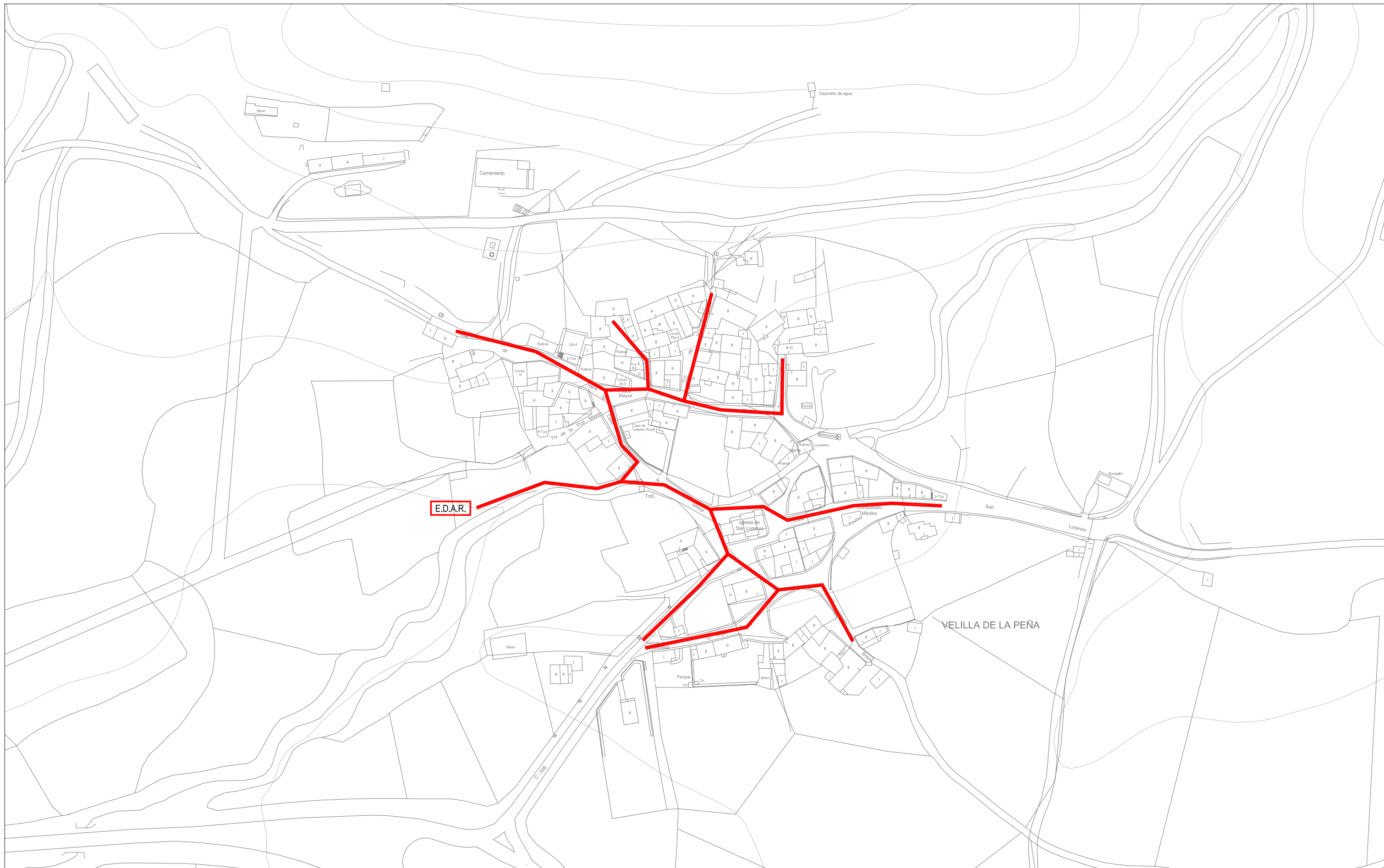




Leyenda

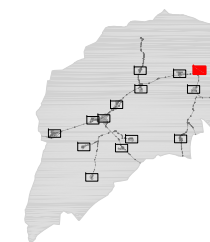
- Red de saneamiento
- E.D.A.R. Estación depuradora





Leyenda

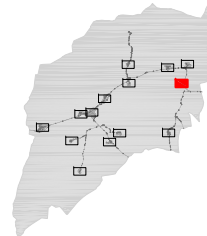
- Red de saneamiento
- E.D.A.R. Estación depuradora

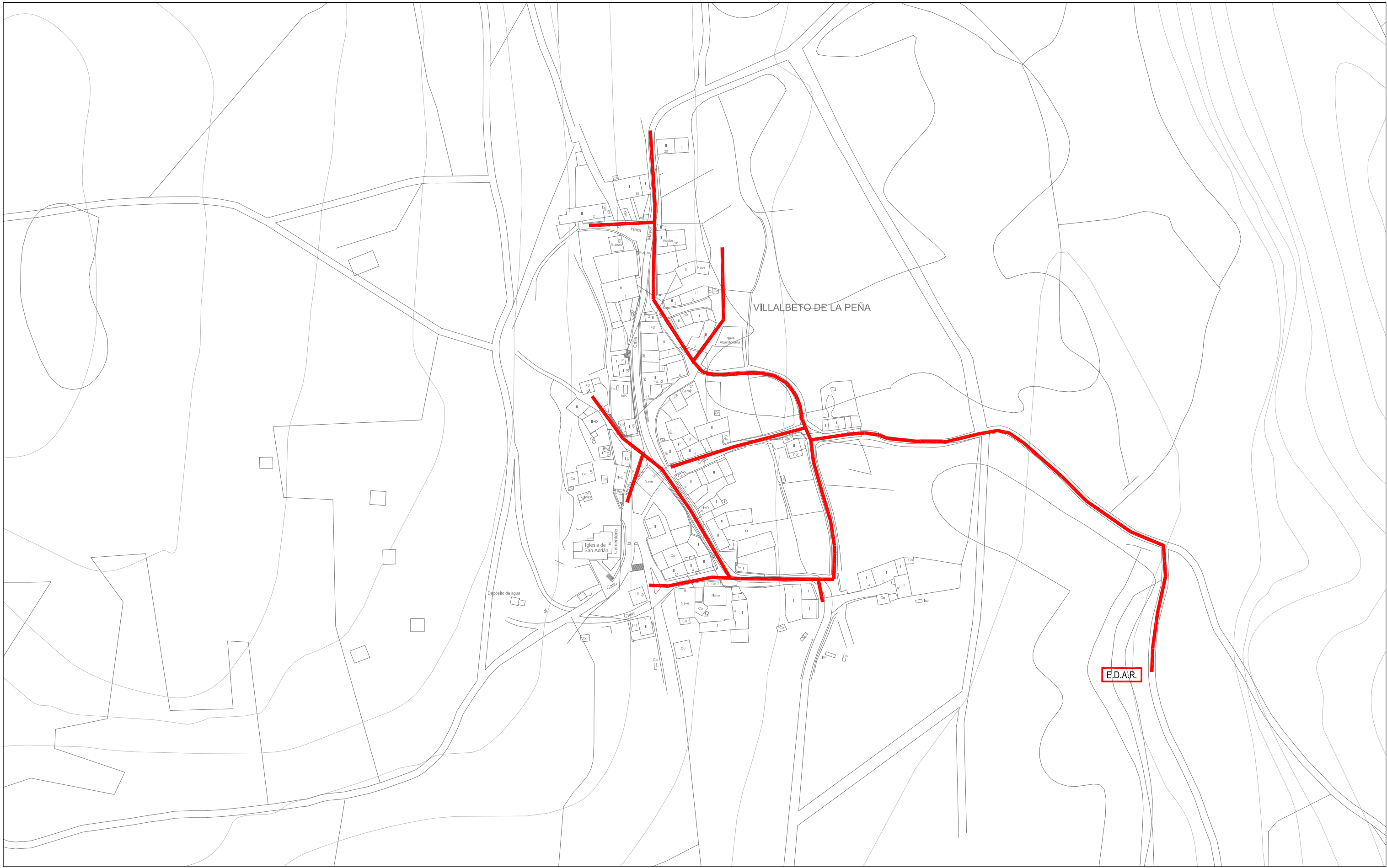




Leyenda

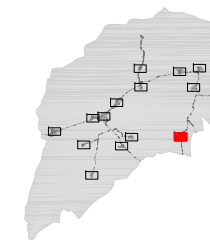
- Red de saneamiento
- E.D.A.R. Estación depuradora

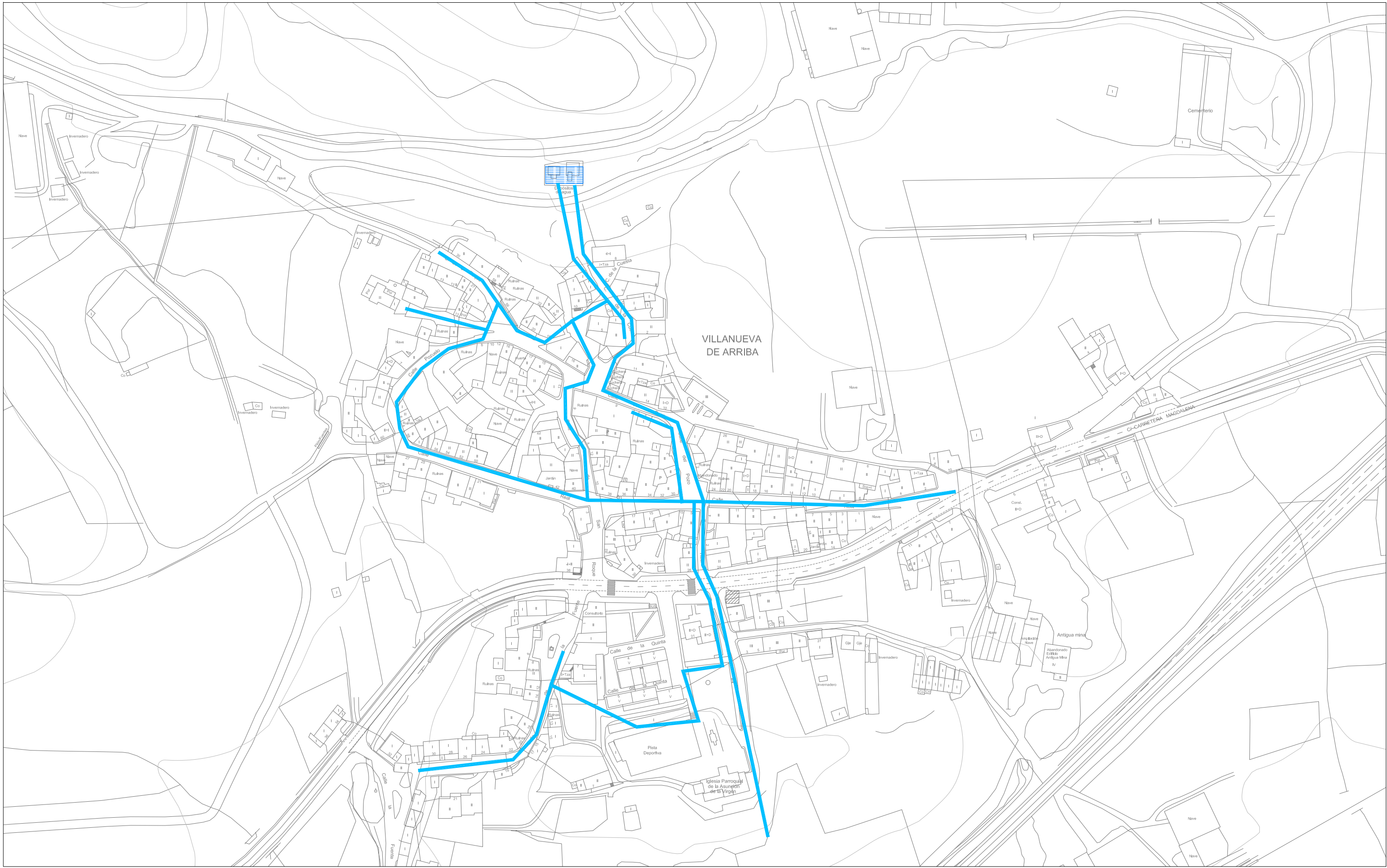







Leyenda

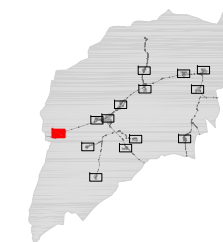
- Red de saneamiento
- E.D.A.R. Estación depuradora

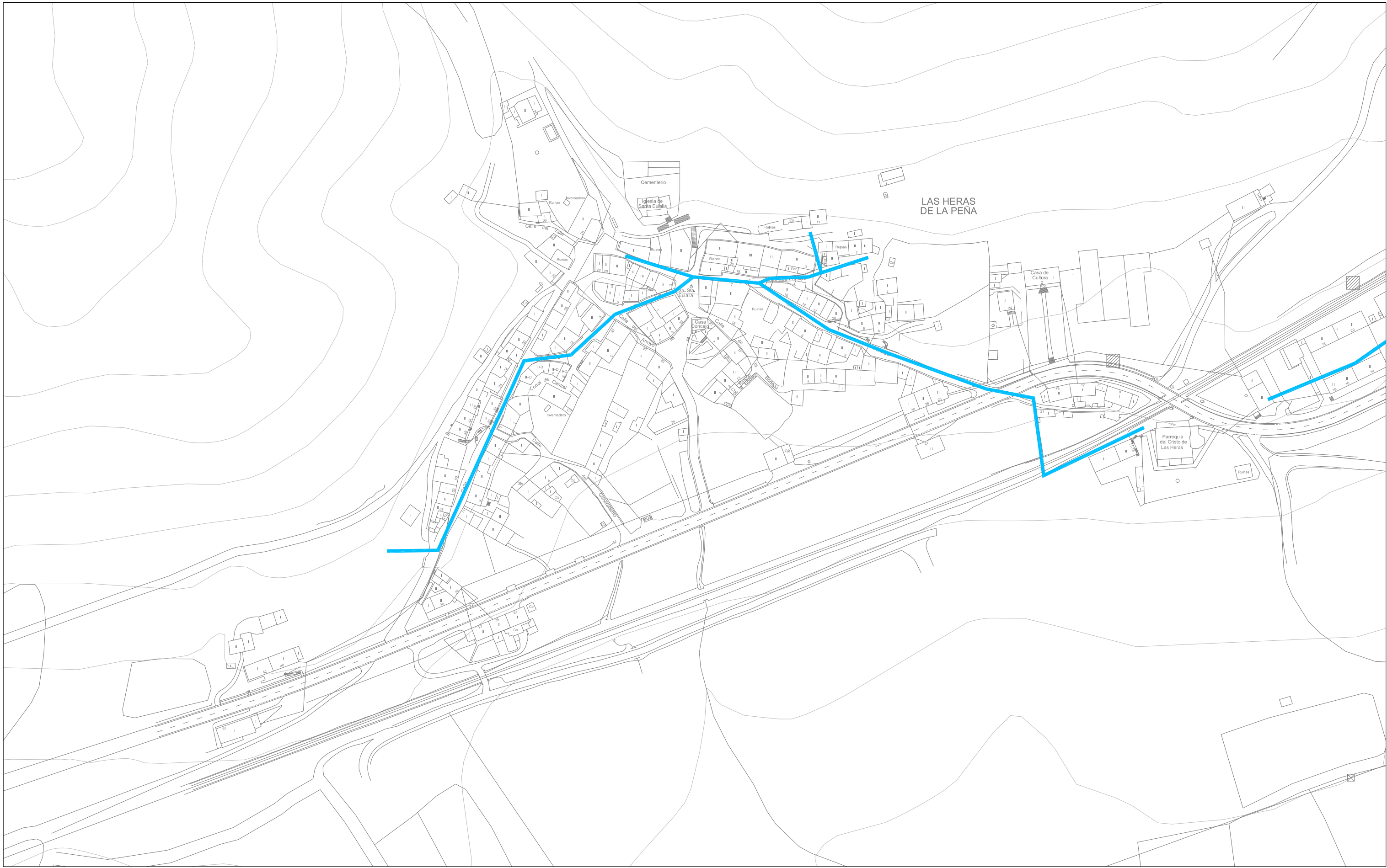







Leyenda

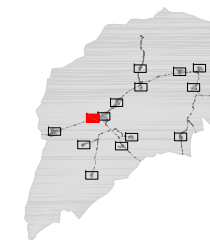
-  Red de abastecimiento
-  Depósito
-  Bomba

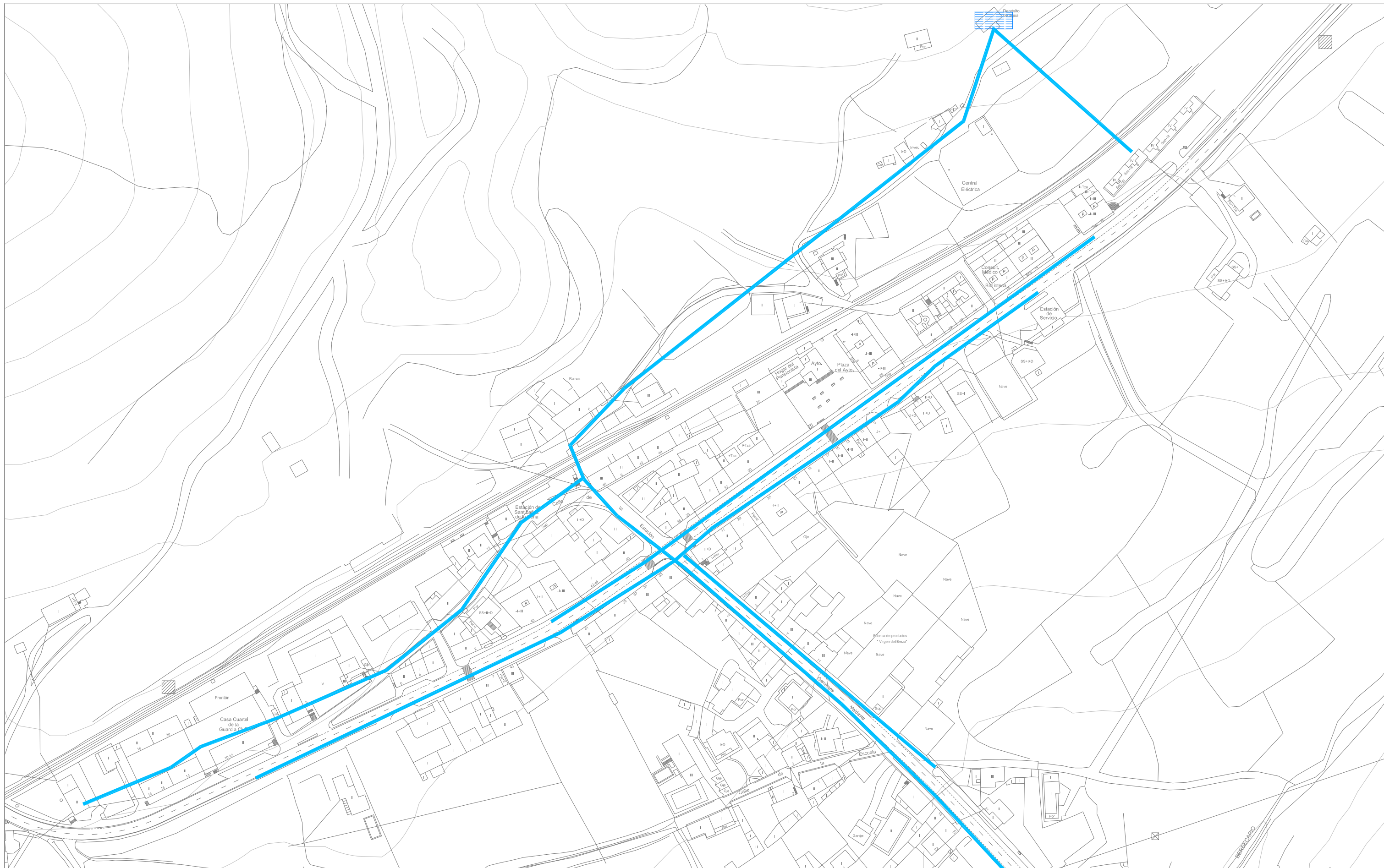







Leyenda

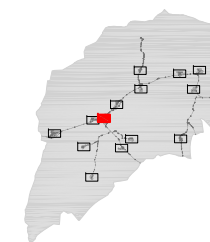
-  Red de abastecimiento
-  Depósito
-  Bomba








Leyenda

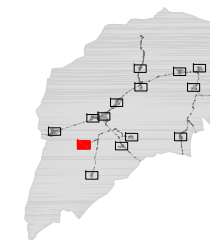
-  Red de abastecimiento
-  Depósito
-  Bomba

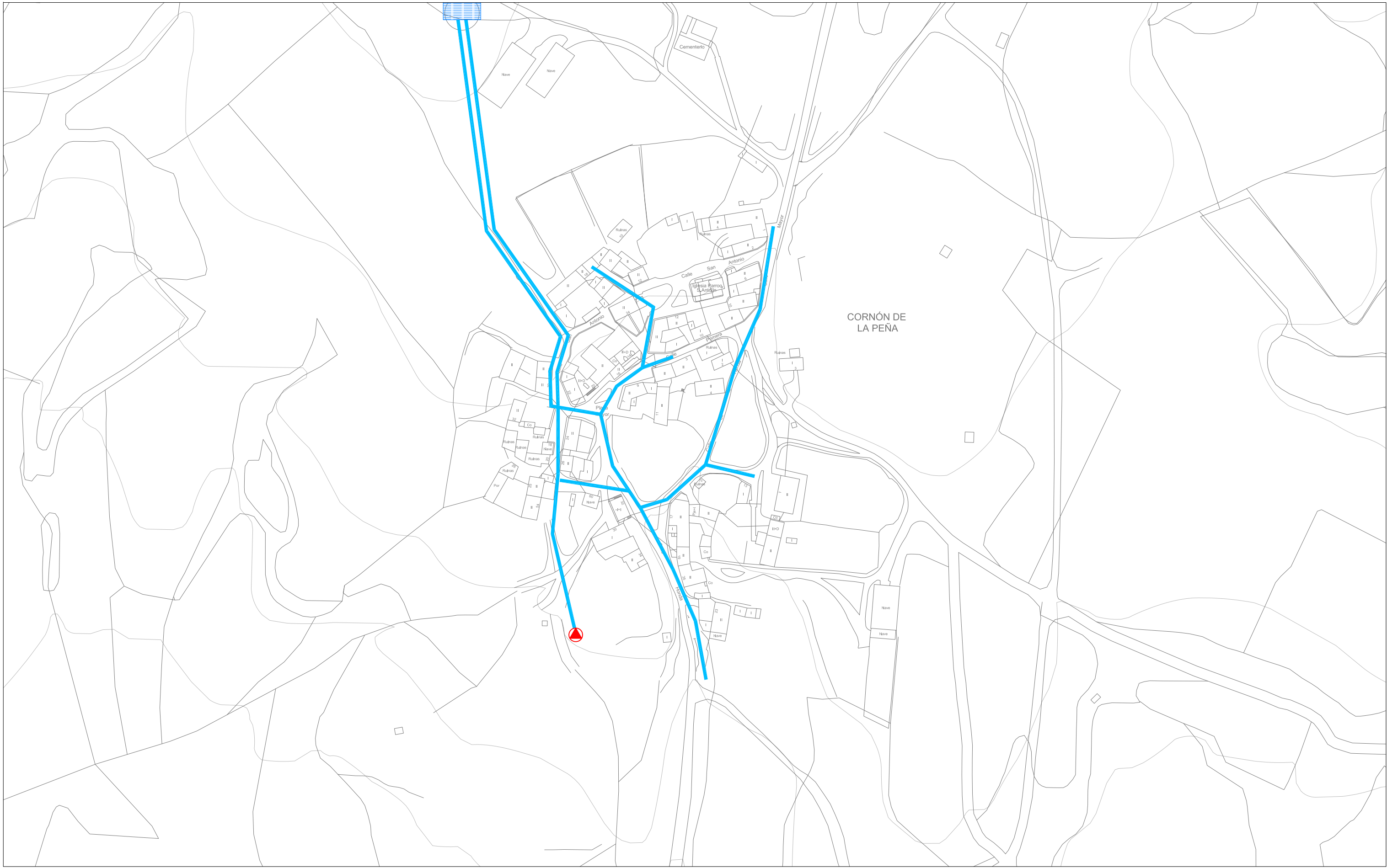







Leyenda

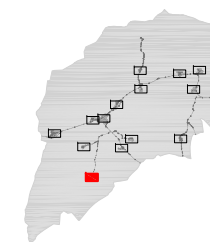
-  Red de abastecimiento
-  Depósito
-  Bomba








Leyenda

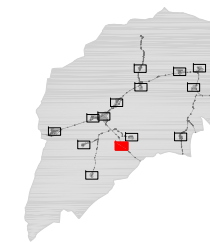
-  Red de abastecimiento
-  Depósito
-  Bomba

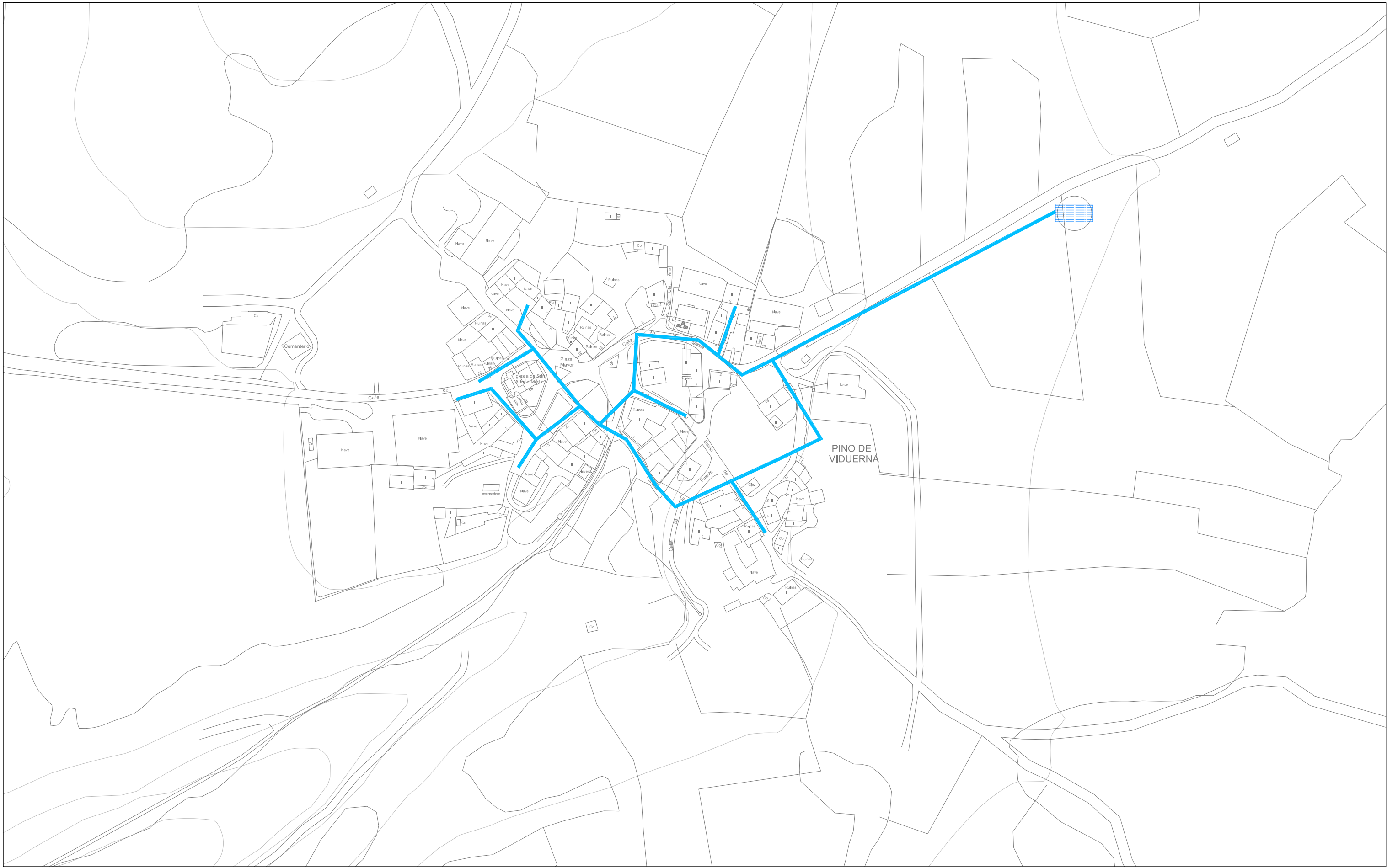







Leyenda

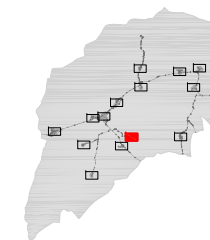
-  Red de abastecimiento
-  Depósito
-  Bomba

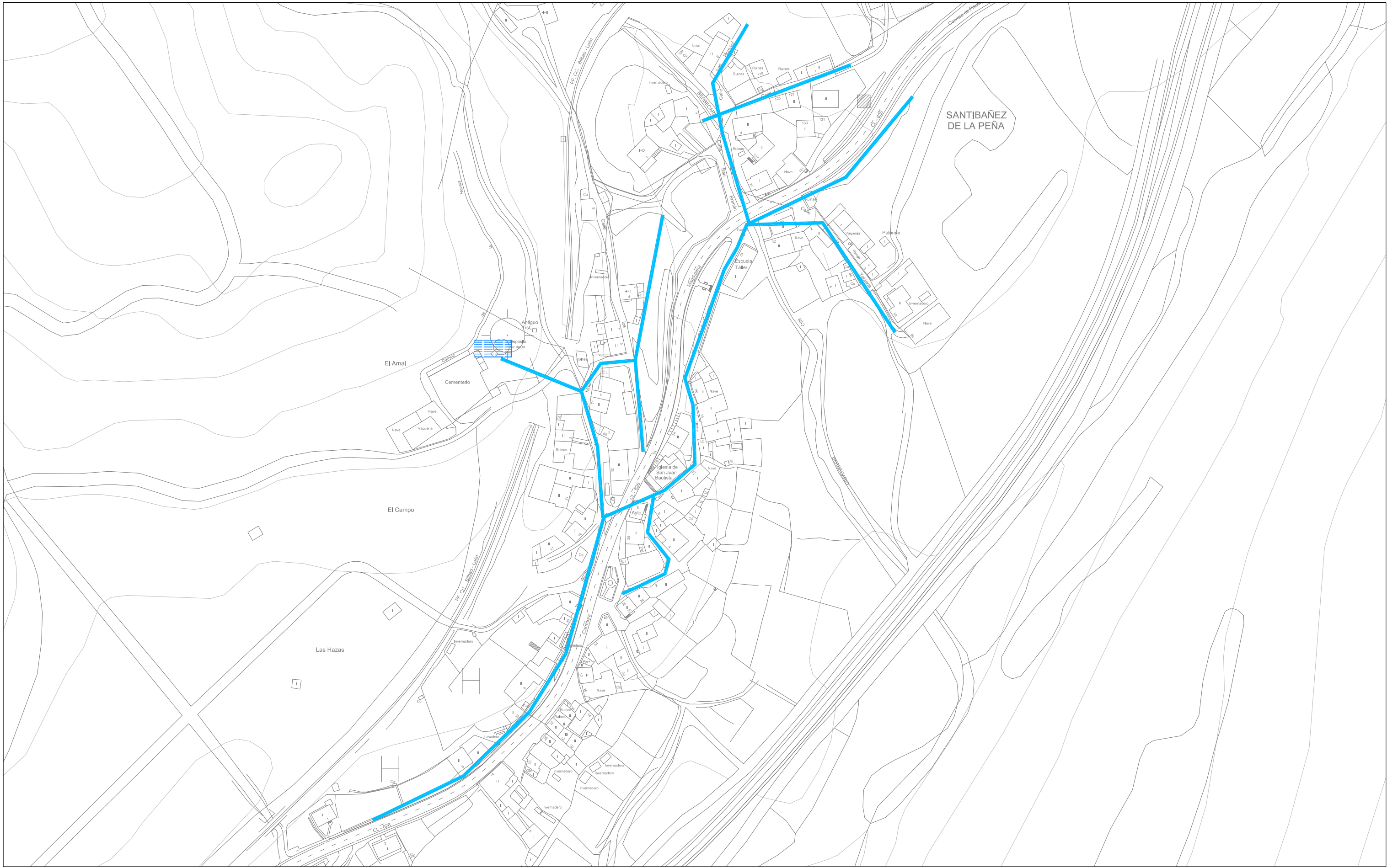







Leyenda

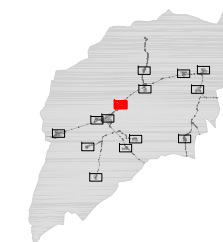
-  Red de abastecimiento
-  Depósito
-  Bomba








Leyenda

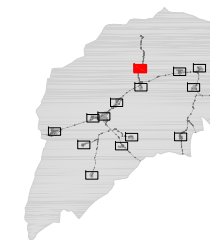
-  Red de abastecimiento
-  Depósito
-  Bomba

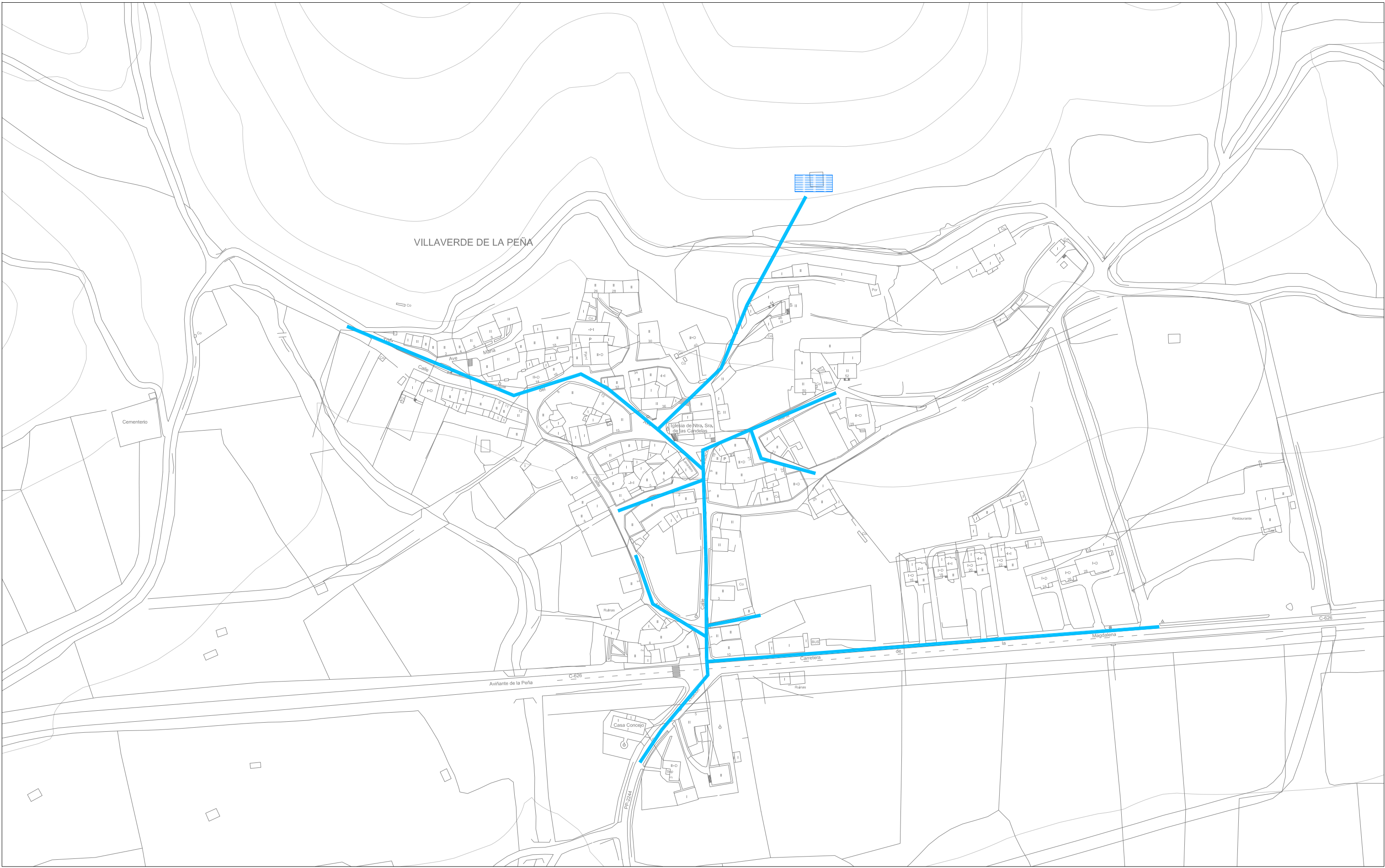







Leyenda

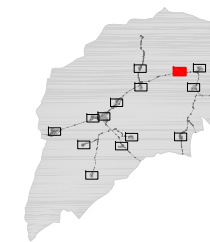
-  Red de abastecimiento
-  Depósito
-  Bomba

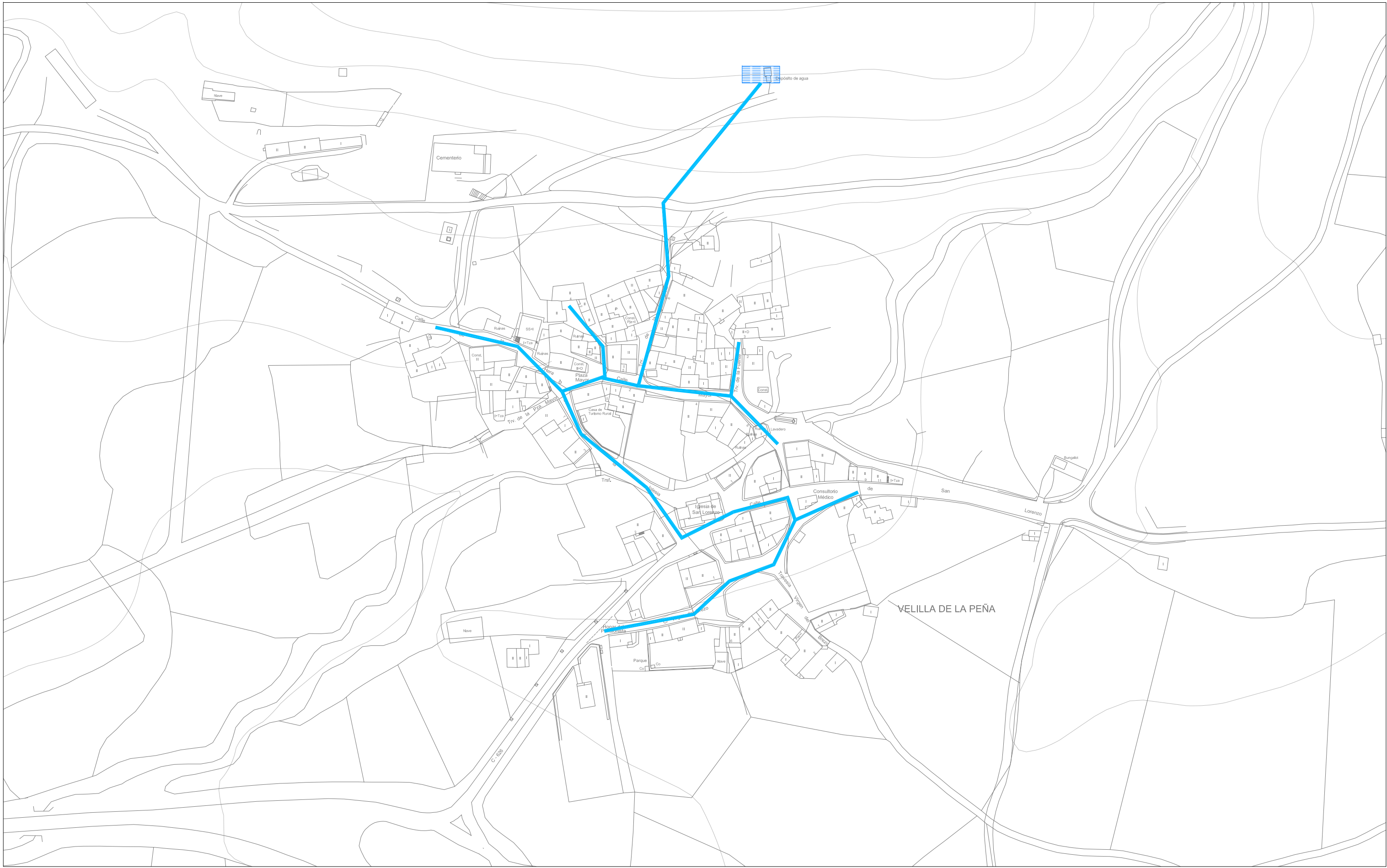







Leyenda

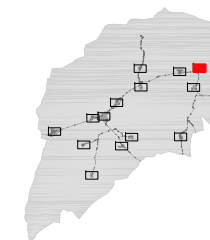
-  Red de abastecimiento
-  Depósito
-  Bomba

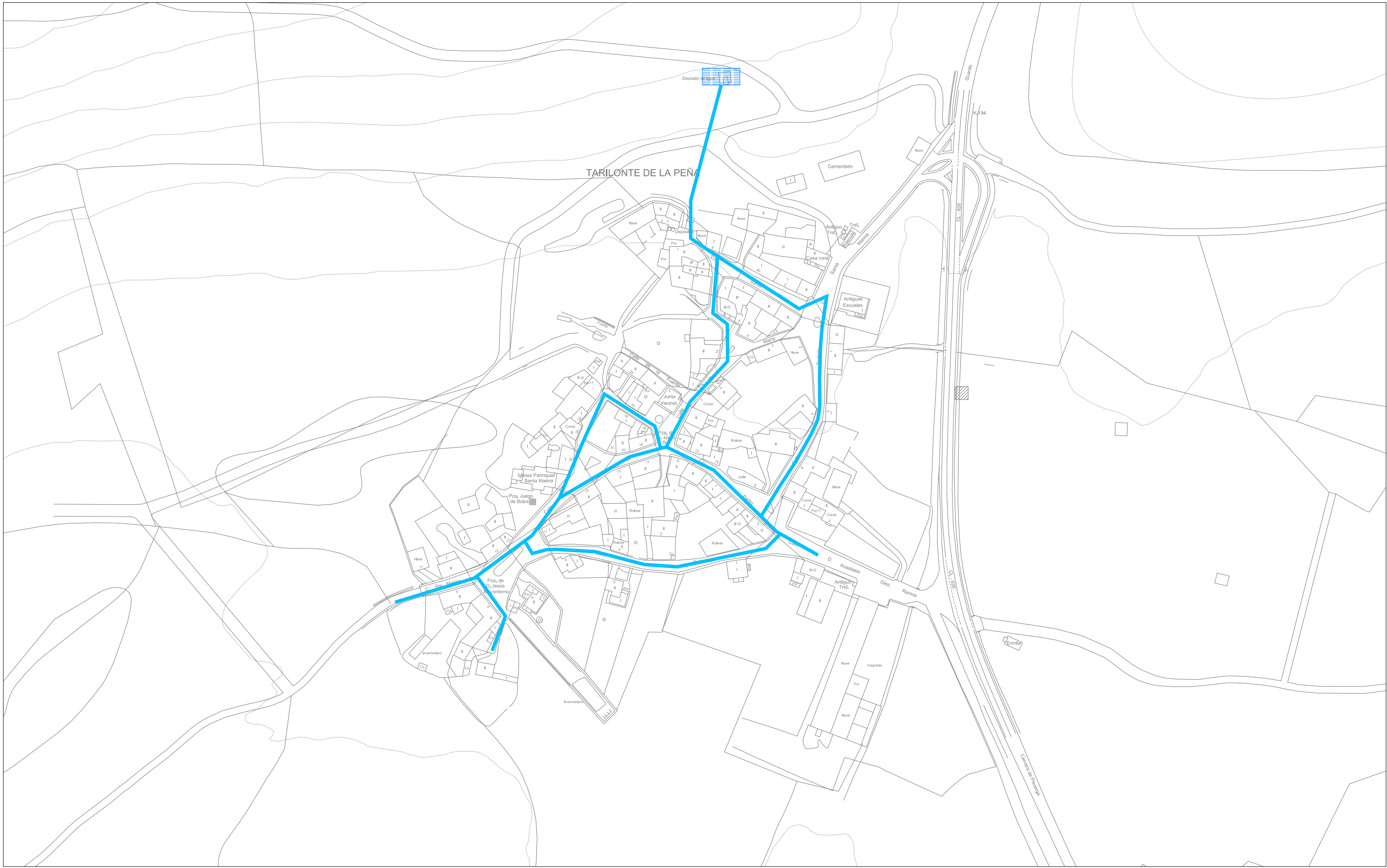







Leyenda

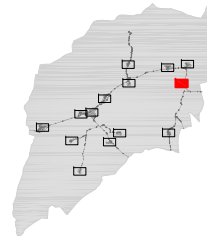
-  Red de abastecimiento
-  Depósito
-  Bomba

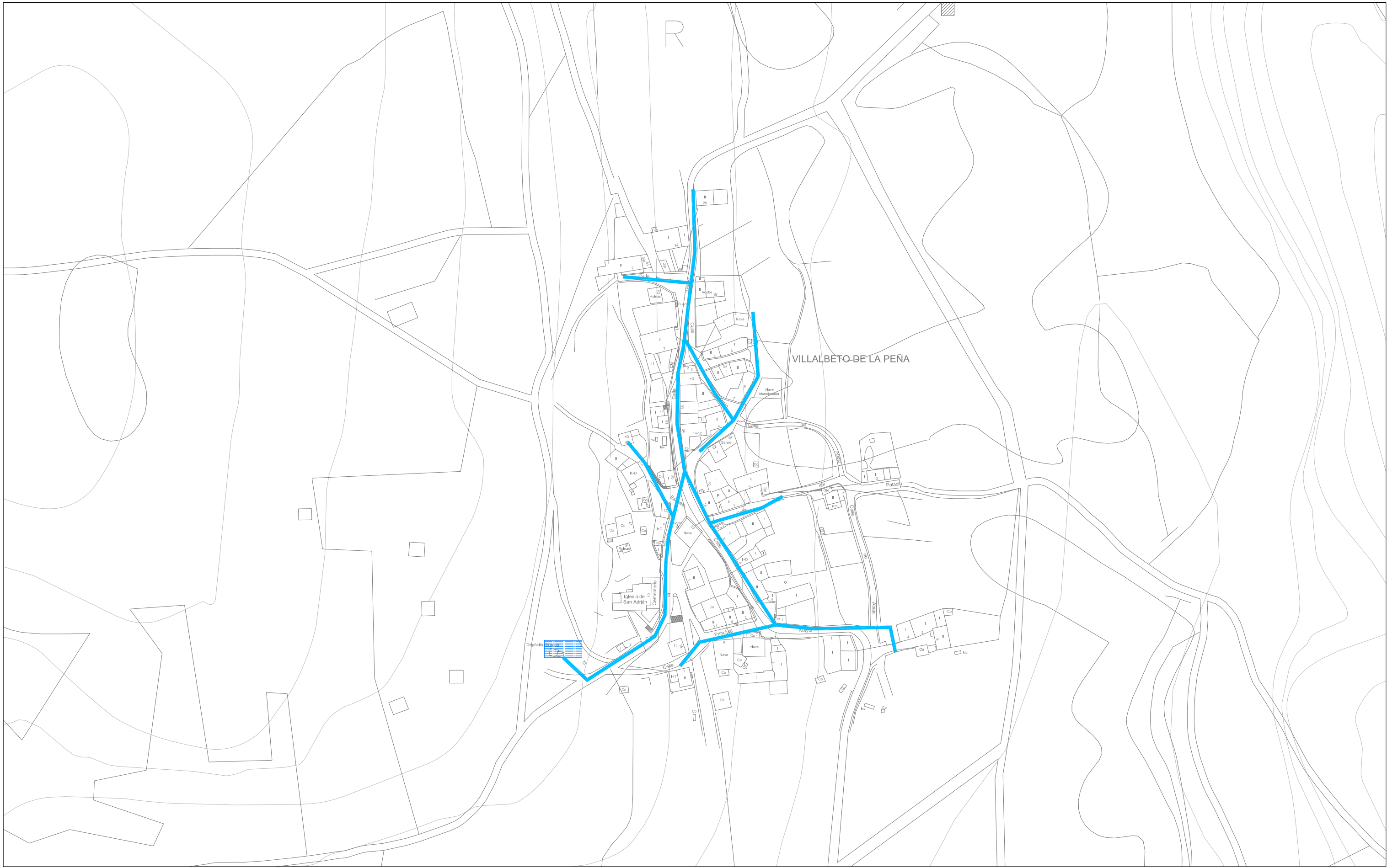







Leyenda

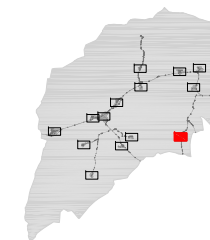
-  Red de abastecimiento
-  Depósito
-  Bomba





Leyenda

-  Red de abastecimiento
-  Depósito
-  Bomba





Leyenda

- SUELO RÚSTICO
- SUELO Rústico
- 000 Nº de Polígono Catastral
- Limite de Polígono Catastral
- SUELO URBANO
- Suelo Urbano



AYUNTAMIENTO DE SANTIBÁÑEZ DE LA PEÑA
 Normas Urbanísticas Municipales

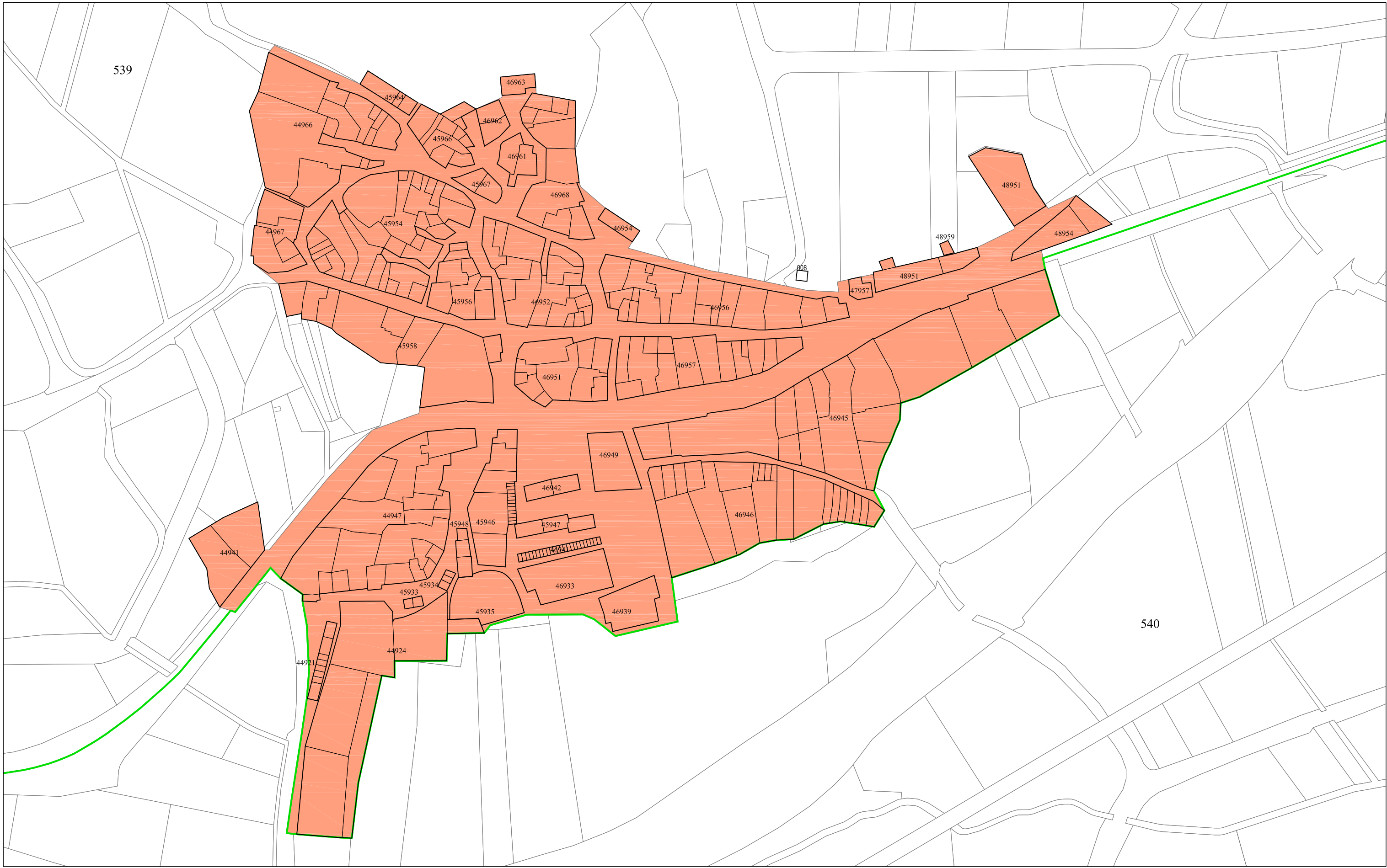
Planos de Información

PI .05.01

CATASTRO DE RÚSTICA

Documento para APROBACIÓN PROVISIONAL

escala 1:25.000
 Año 2011



Leyenda

SUELO RÚSTICO

Suelo Rústico

000 N° de Polígono Catastral

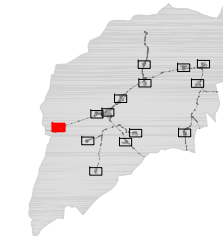
— Límite de Polígono Catastral

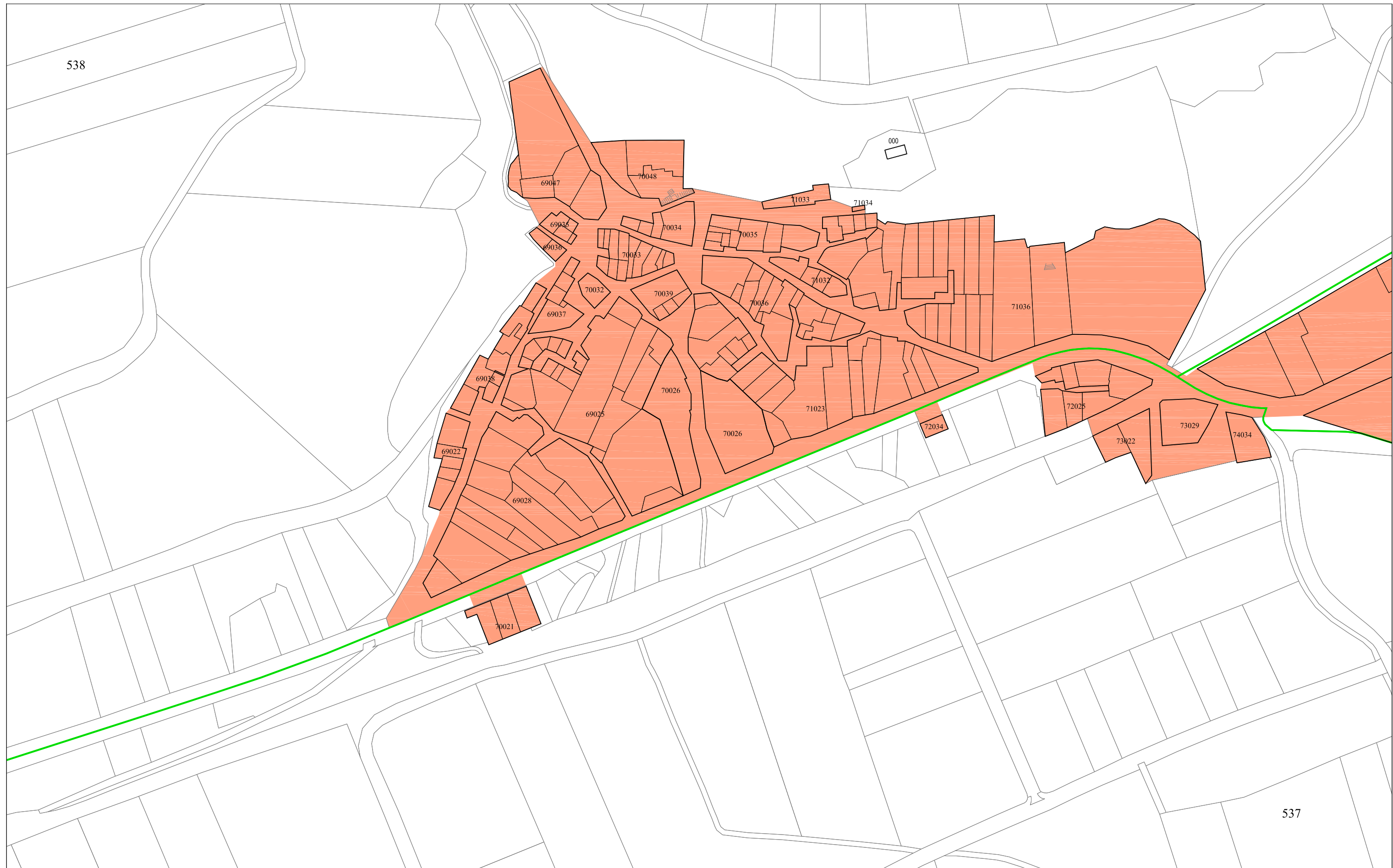
SUELO URBANO

Suelo Urbano





00000 N° de Polígono Catastral

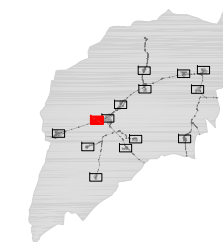
— Límite de Polígono Catastral

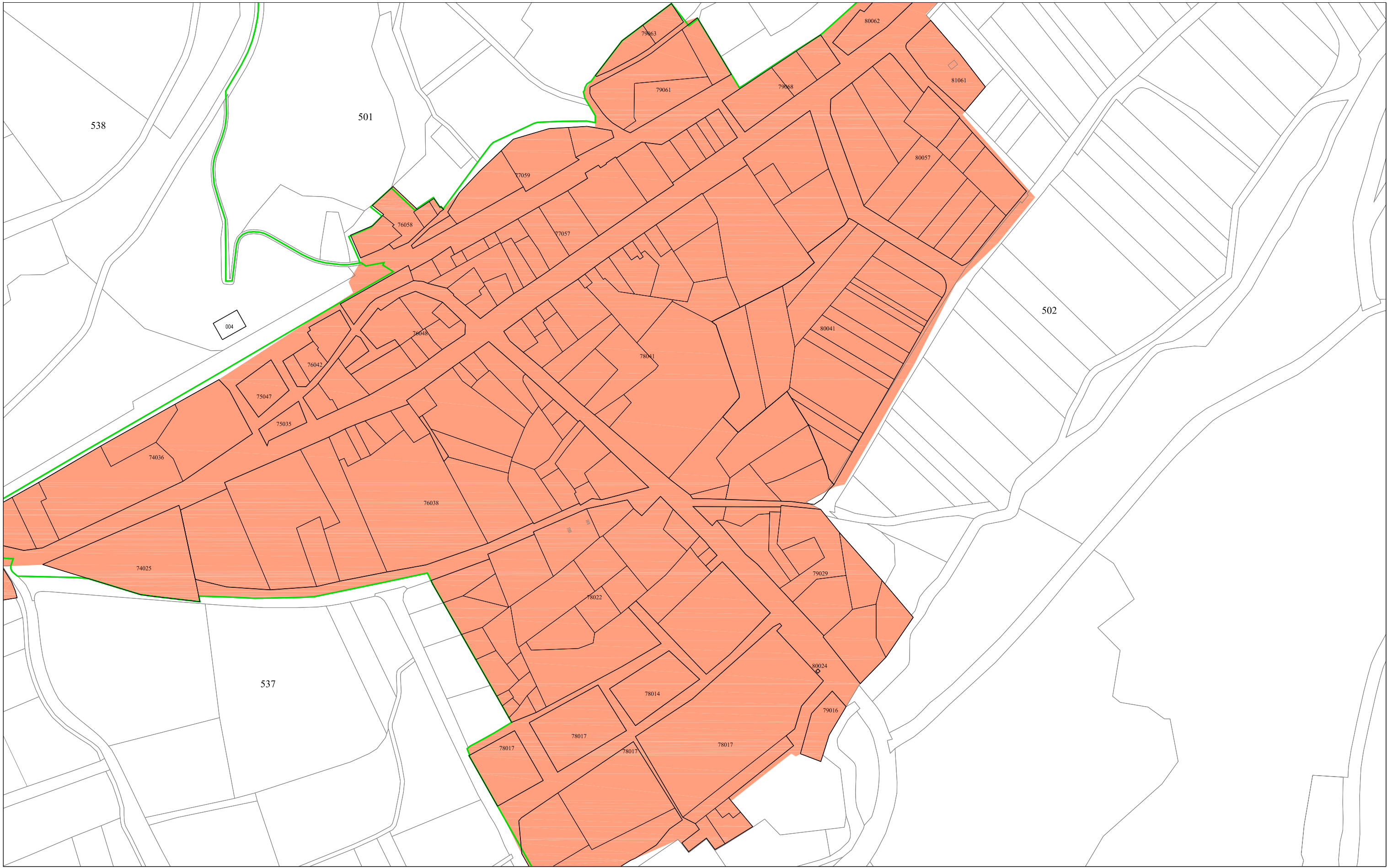




Leyenda

- SUELO RÚSTICO
-  Suelo Rústico
- 000 N° de Polígono Catastral
-  Límite de Polígono Catastral
- SUELO URBANO
-  Suelo Urbano
- 00000 N° de Polígono Catastral
-  Límite de Polígono Catastral





Leyenda

SUELO RÚSTICO

Suelo Rústico

000 N° de Polígono Catastral

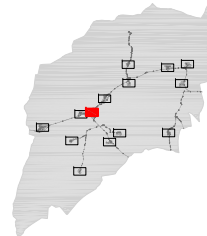
— Límite de Polígono Catastral

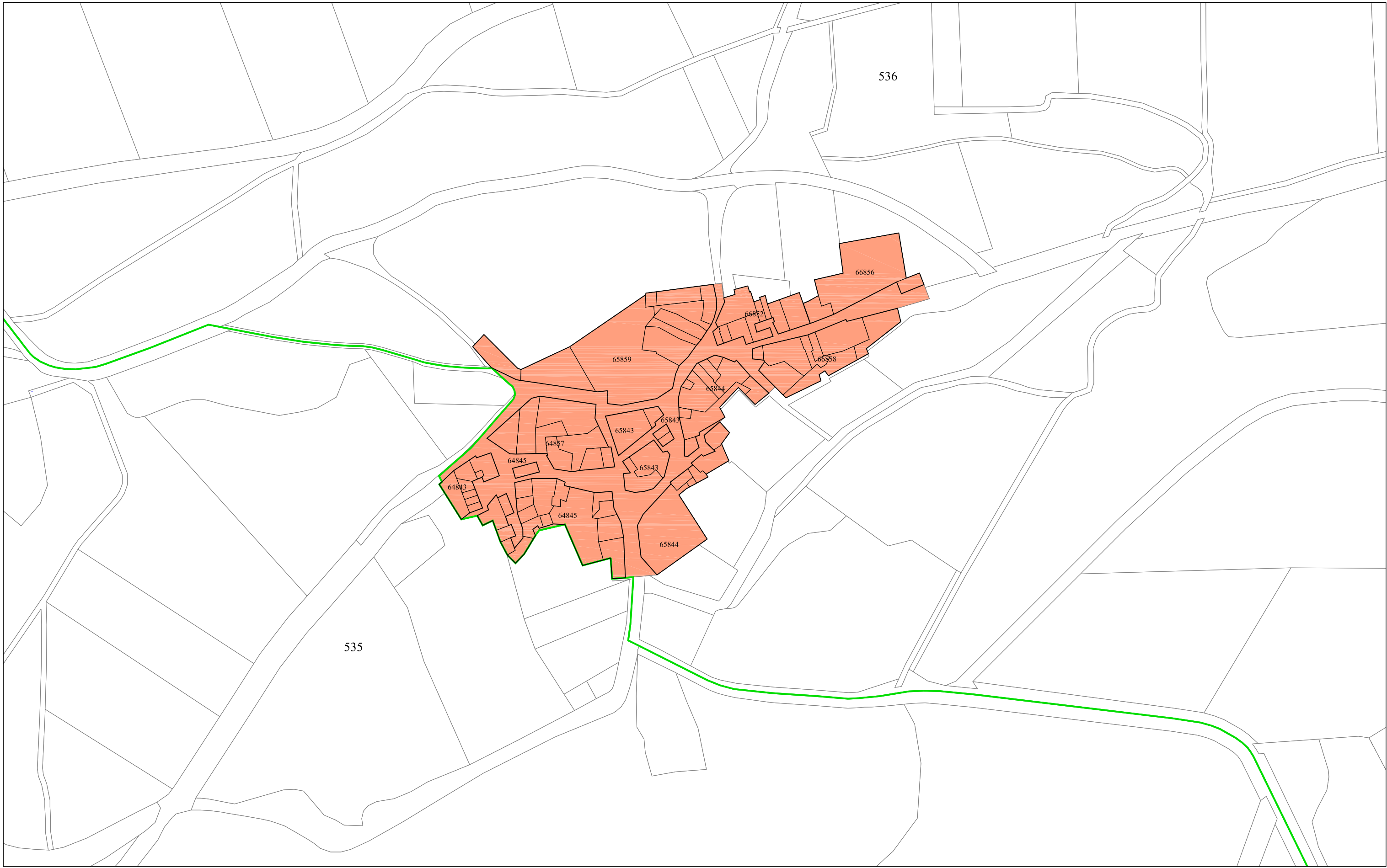
SUELO URBANO

Suelo Urbano

00000 N° de Polígono Catastral

— Límite de Polígono Catastral





Leyenda

SUELO RÚSTICO

Suelo Rústico

000 N° de Polígono Catastral

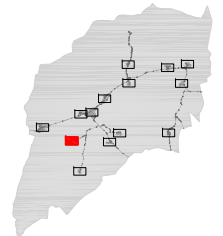
— Límite de Polígono Catastral

SUELO URBANO

Suelo Urbano

00000 N° de Polígono Catastral

— Límite de Polígono Catastral



AYUNTAMIENTO DE SANTIBAÑEZ DE LA PEÑA

Normas Urbanísticas Municipales

Planos de Información **PI .05.02.04**

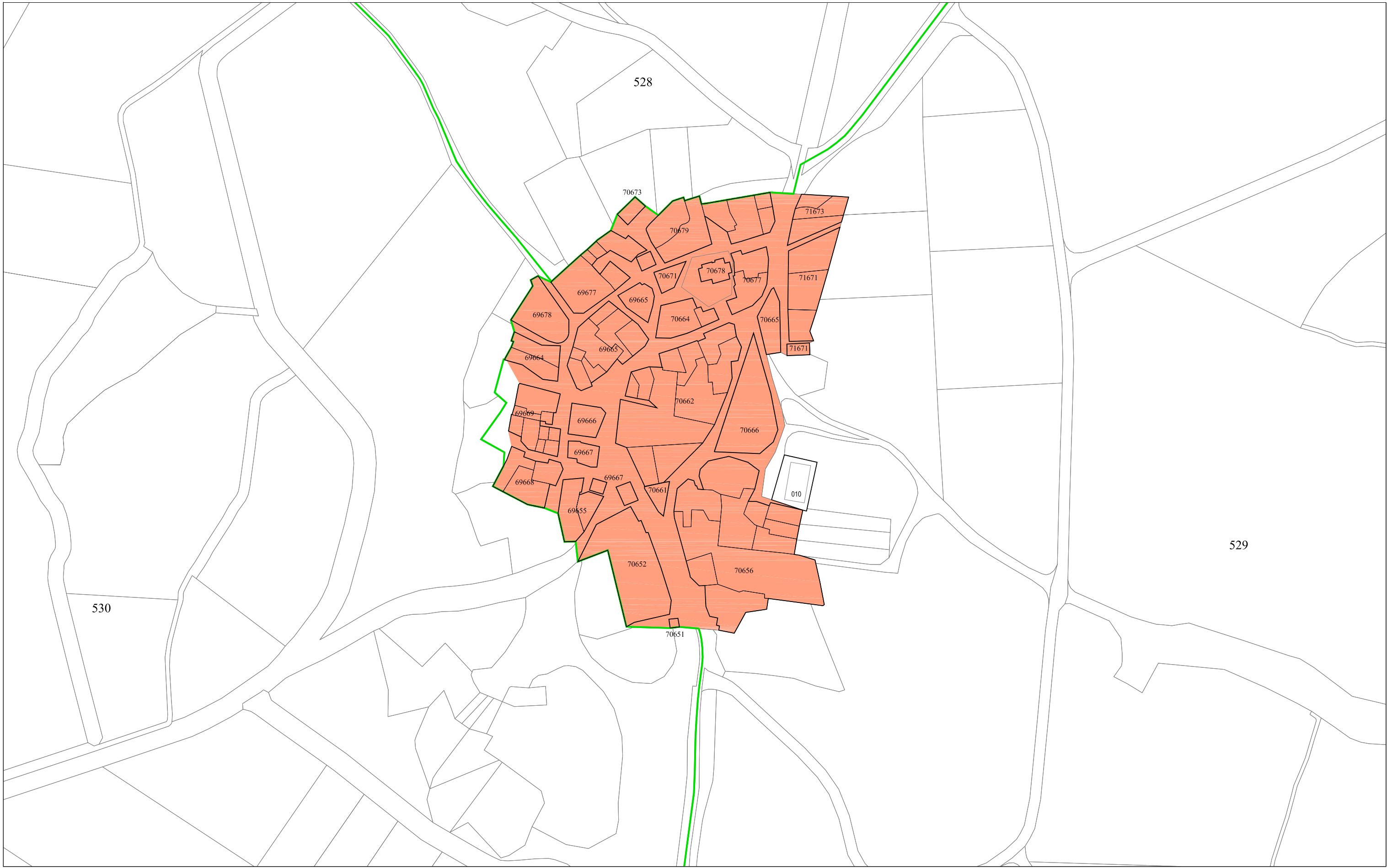
CATASTRO DE URBANA

VILLAOLIVA DE LA PEÑA

escala 1:2.000

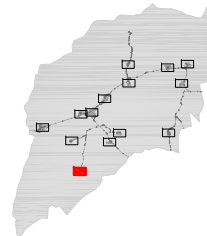
Documento para APROBACIÓN PROVISIONAL

Año 2011



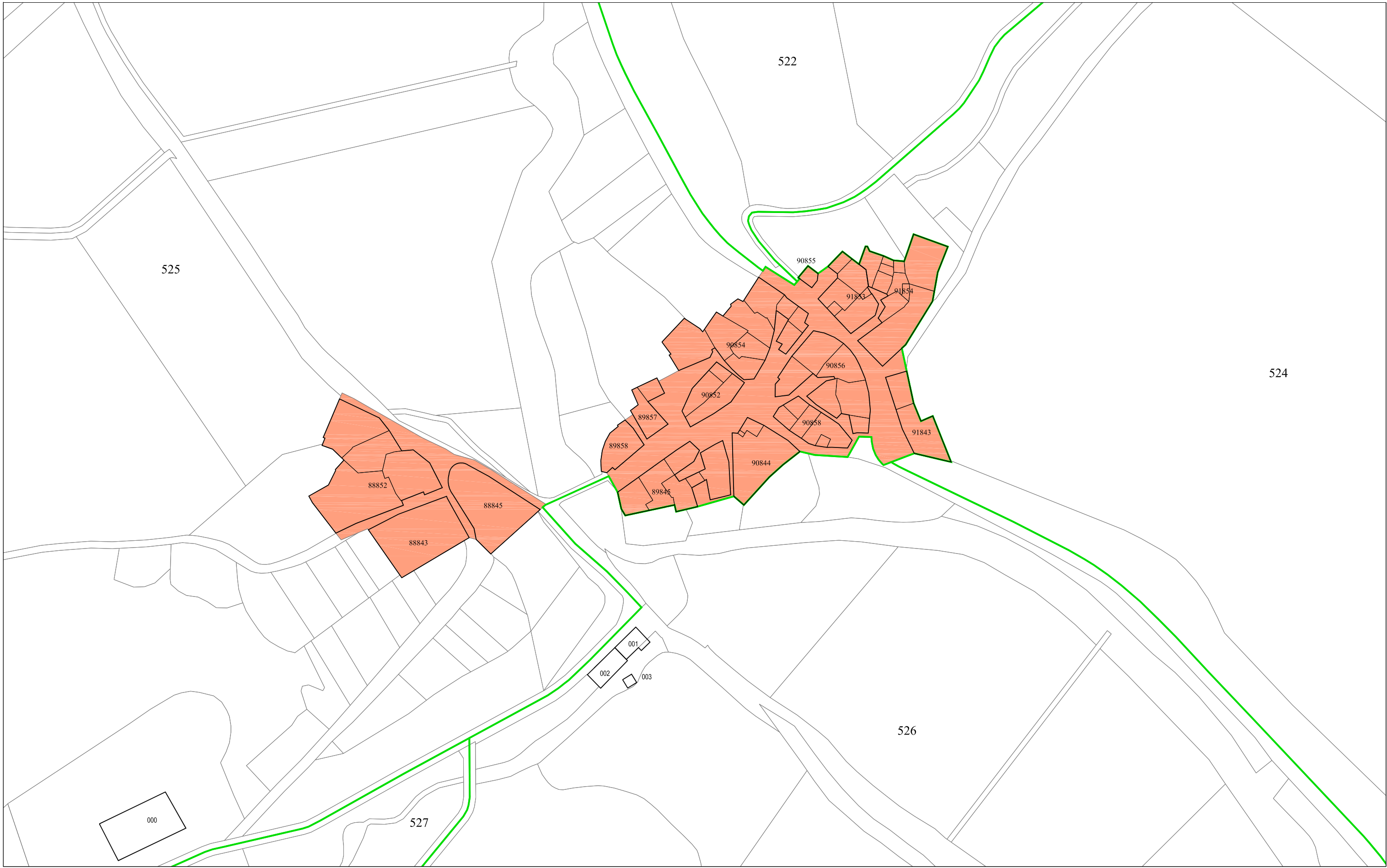
Leyenda









- SUELO RÚSTICO
- Suelo Rústico
- 000 N° de Polígono Catastral
- Límite de Polígono Catastral
- SUELO URBANO
- Suelo Urbano
- 00000 N° de Polígono Catastral
- Límite de Polígono Catastral

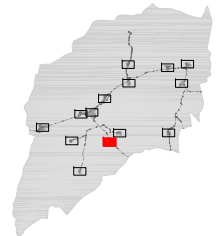


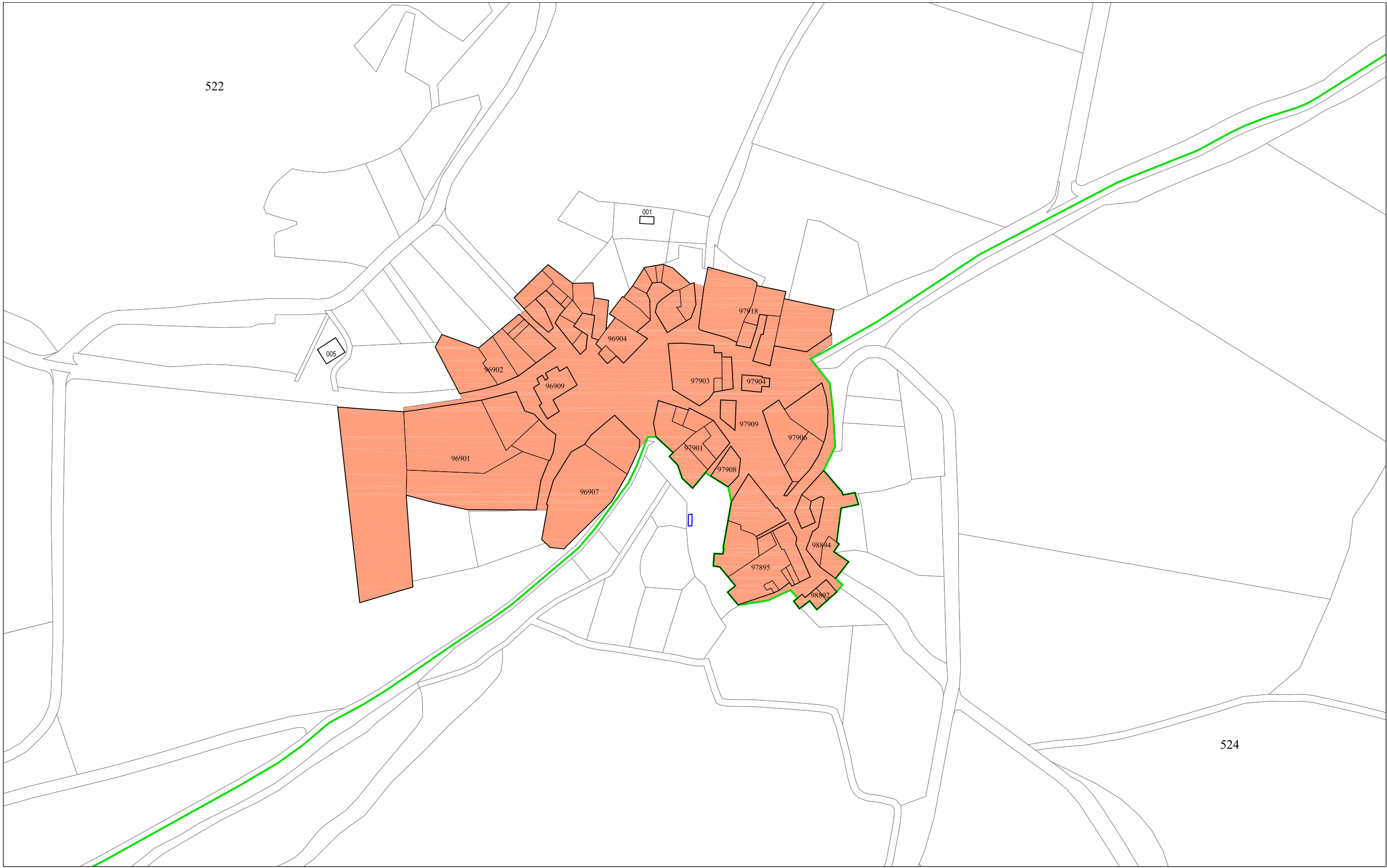
AYUNTAMIENTO DE SANTIBAÑEZ DE LA PEÑA
 Normas Urbanísticas Municipales

Planos de Información **PI .05.02.05**
CATASTRO DE URBANA
CORNÓN DE LA PEÑA escala 1:2.000
Documento para APROBACIÓN PROVISIONAL Año 2011



- Leyenda**
-  SUELO RÚSTICO
 -  Suelo Rústico
 -  000 N° de Polígono Catastral
 -  Límite de Polígono Catastral
 -  SUELO URBANO
 -  Suelo Urbano
 -  00000 N° de Polígono Catastral
 -  Límite de Polígono Catastral

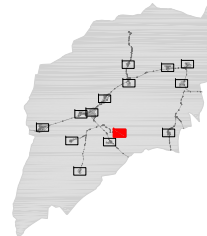


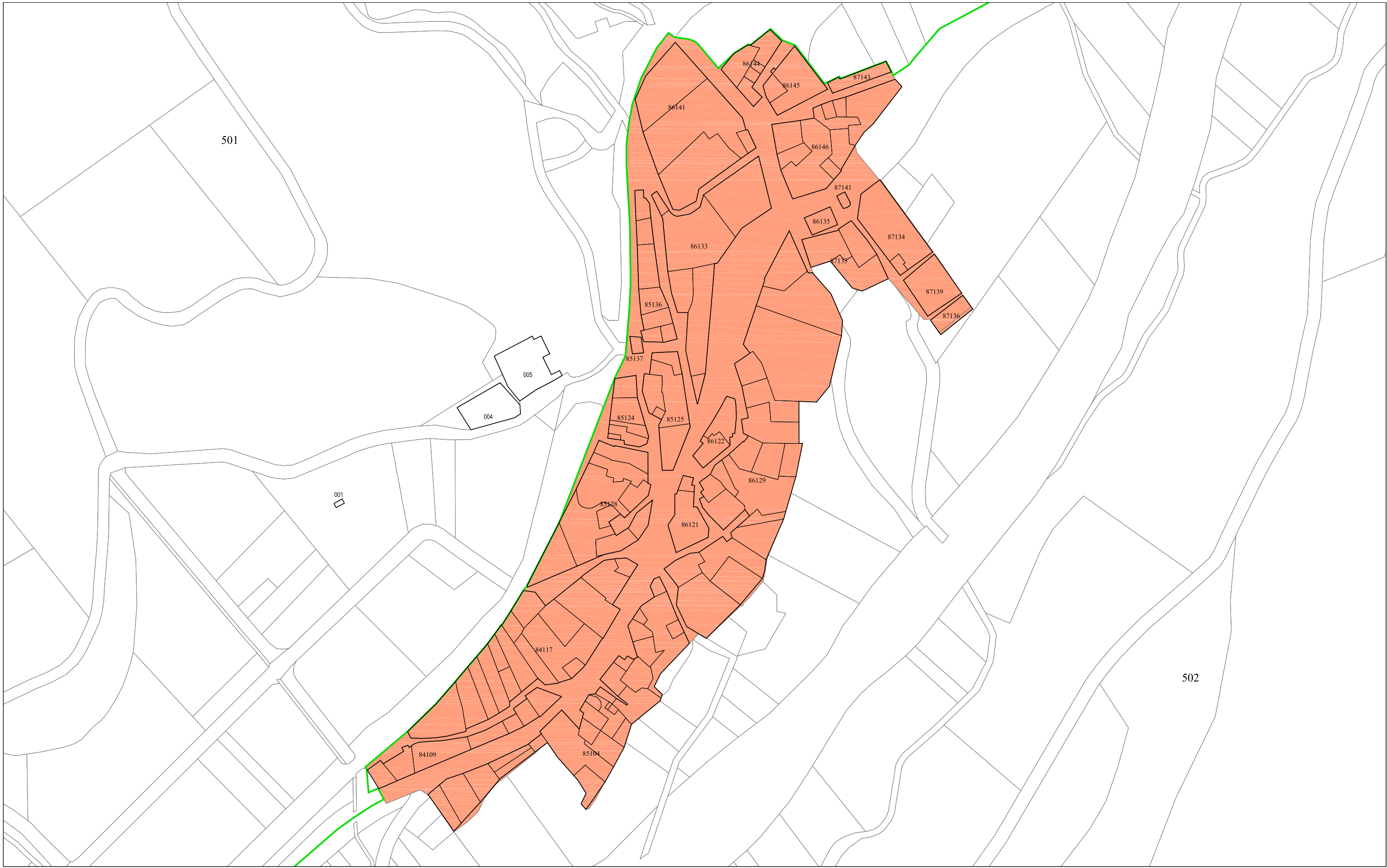


522

524

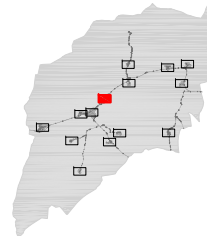
- Leyenda**
- SUELO RÚSTICO
 - Suelo Rústico
 - 000 N° de Polígono Catastral
 - Límite de Polígono Catastral
 - SUELO URBANO
 - Suelo Urbano
 - 00000 N° de Polígono Catastral
 - Límite de Polígono Catastral





Leyenda

- SUELO RÚSTICO
- Suelo Rústico
- 000 N° de Polígono Catastral
- Límite de Polígono Catastral
- SUELO URBANO
- Suelo Urbano
- 00000 N° de Polígono Catastral
- Límite de Polígono Catastral

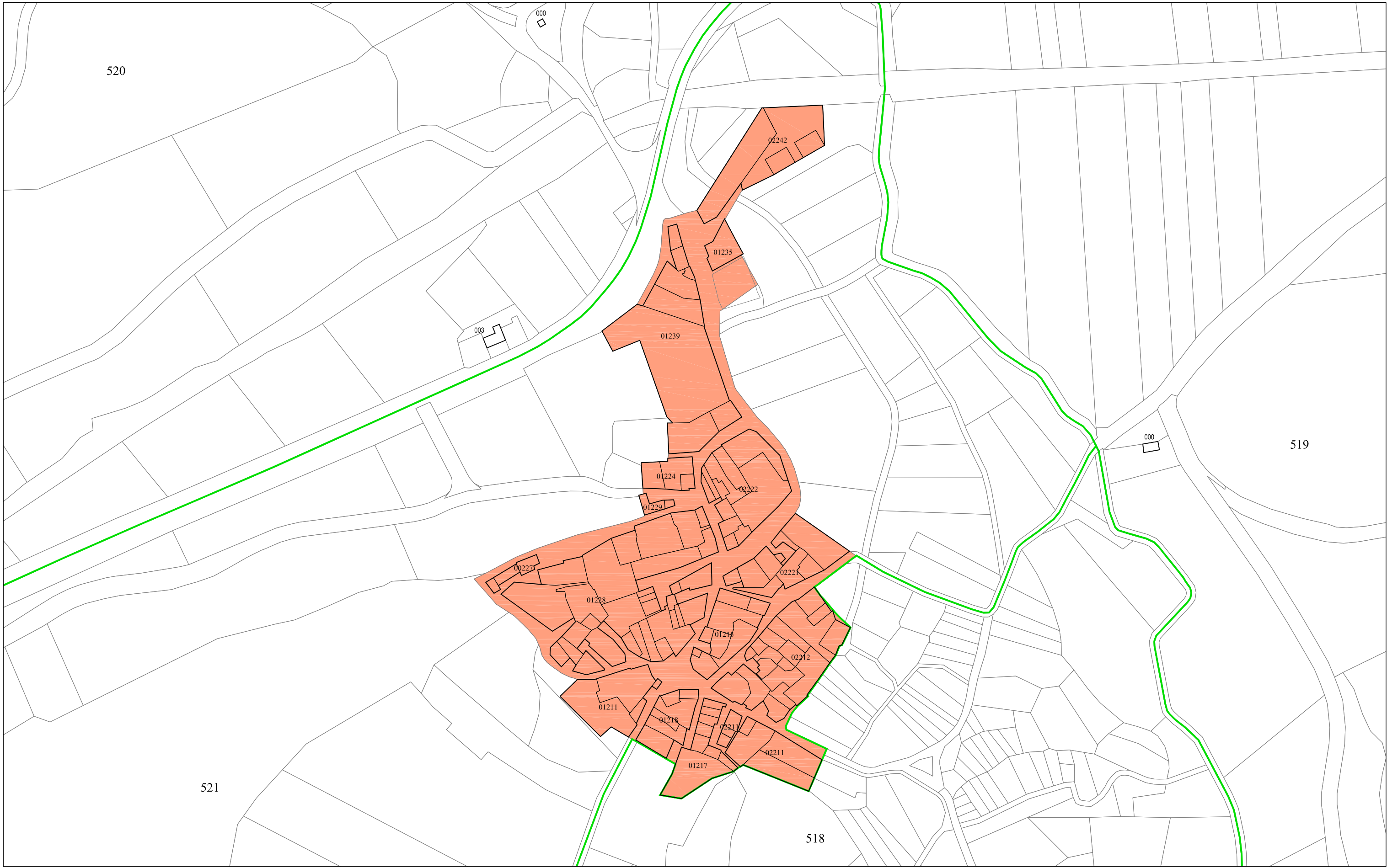


AYUNTAMIENTO DE SANTIBAÑEZ DE LA PEÑA
 Normas Urbanísticas Municipales

Planos de Información **PI .05.02.08**

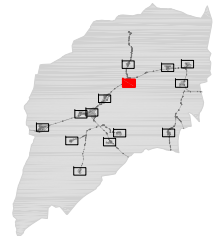
CATASTRO DE URBANA
 SANTIBAÑEZ DE LA PEÑA
 Documento para APROBACIÓN PROVISIONAL

escala 1:2.000
 Año 2011



Leyenda

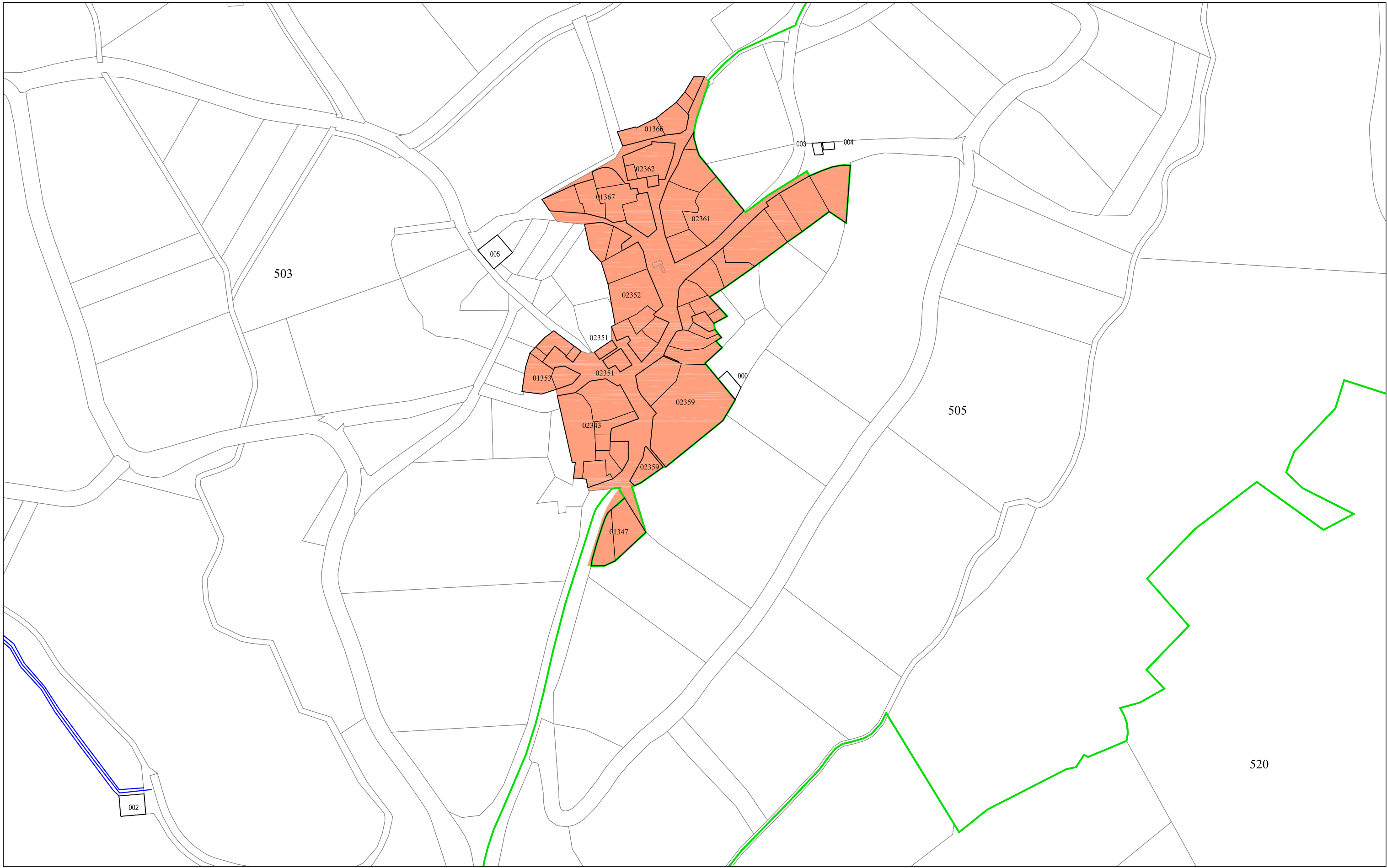
- SUELO RÚSTICO
- Suelo Rústico
- 000 Nº de Polígono Catastral
- Límite de Polígono Catastral
- SUELO URBANO
- Suelo Urbano
- 00000 Nº de Polígono Catastral
- Límite de Polígono Catastral



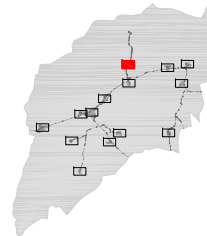
AYUNTAMIENTO DE SANTIBAÑEZ DE LA PEÑA
 Normas Urbanísticas Municipales

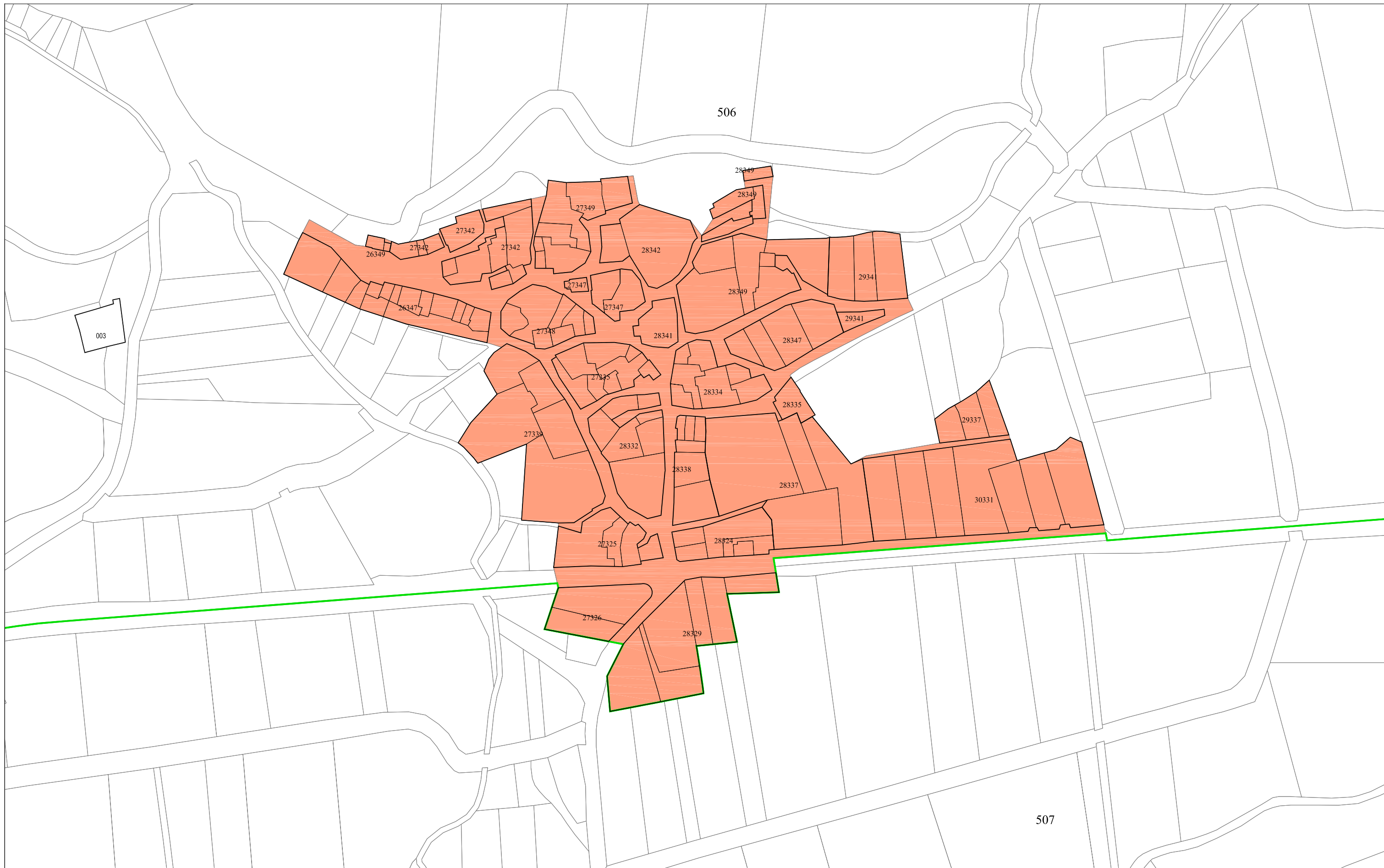
Planos de Información **PI.05.02.09**

CATASTRO DE URBANA
 AVIANTE DE LA PEÑA escala 1:2.000
Documento para APROBACIÓN PROVISIONAL Año 2011



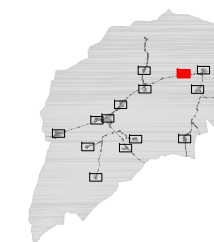
- Leyenda**
- SUELO RÚSTICO
 - Suelo Rústico
 - 000 N° de Polígono Catastral
 - Límite de Polígono Catastral
 - SUELO URBANO
 - Suelo Urbano
 - 00000 N° de Polígono Catastral
 - Límite de Polígono Catastral

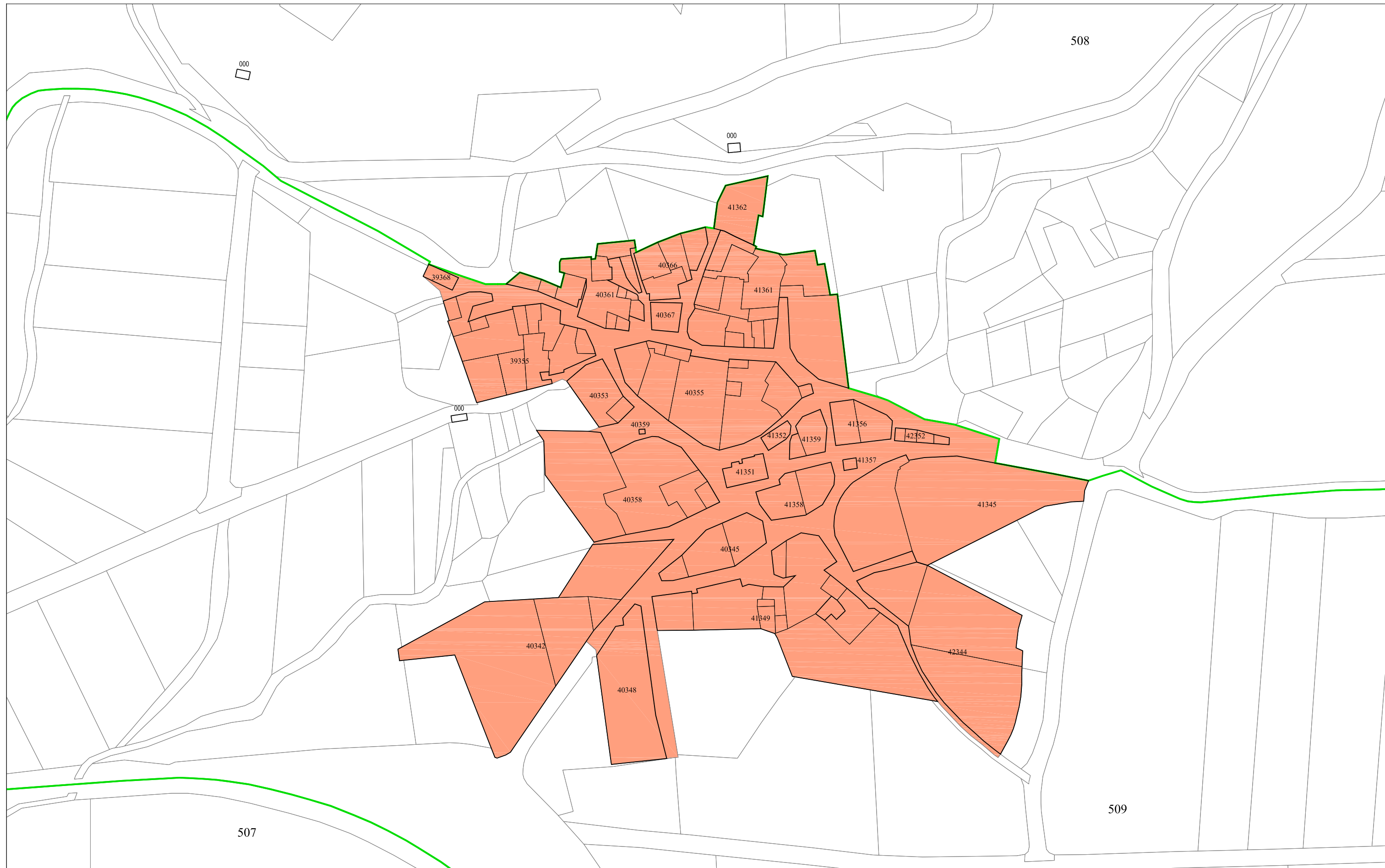




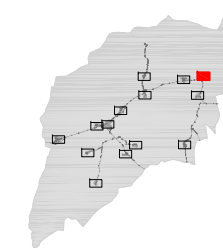
Leyenda

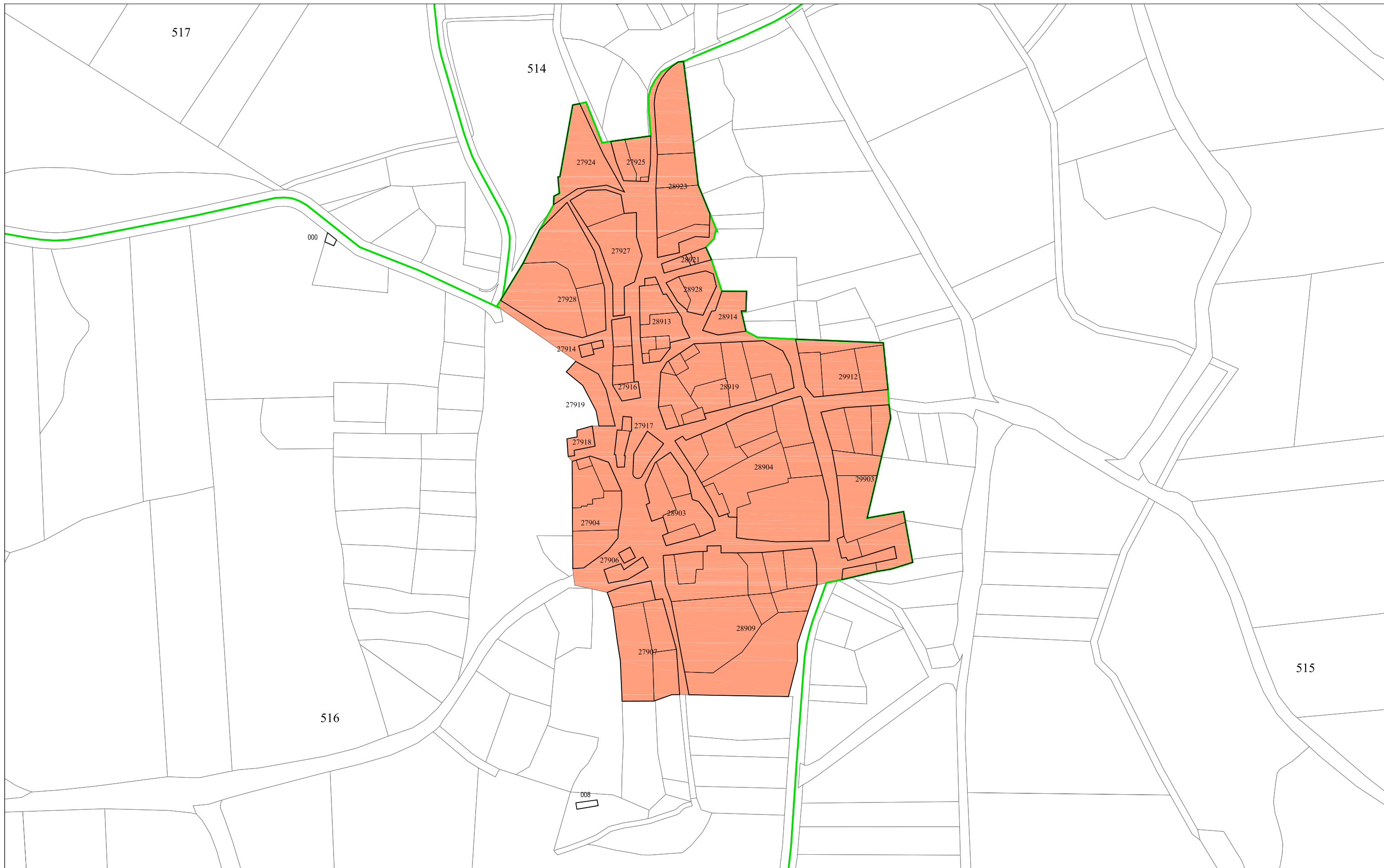
- SUELO RÚSTICO
- Suelo Rústico
- 000 N° de Polígono Catastral
- Límite de Polígono Catastral
- SUELO URBANO
- Suelo Urbano
- 00000 N° de Polígono Catastral
- Límite de Polígono Catastral









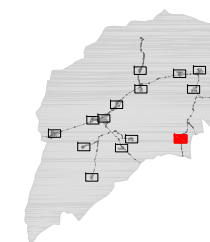
- Leyenda**
- SUELO RÚSTICO
 - Suelo Rústico
 - 000 N° de Polígono Catastral
 - Límite de Polígono Catastral
 - SUELO URBANO
 - Suelo Urbano
 - 00000 N° de Polígono Catastral
 - Límite de Polígono Catastral

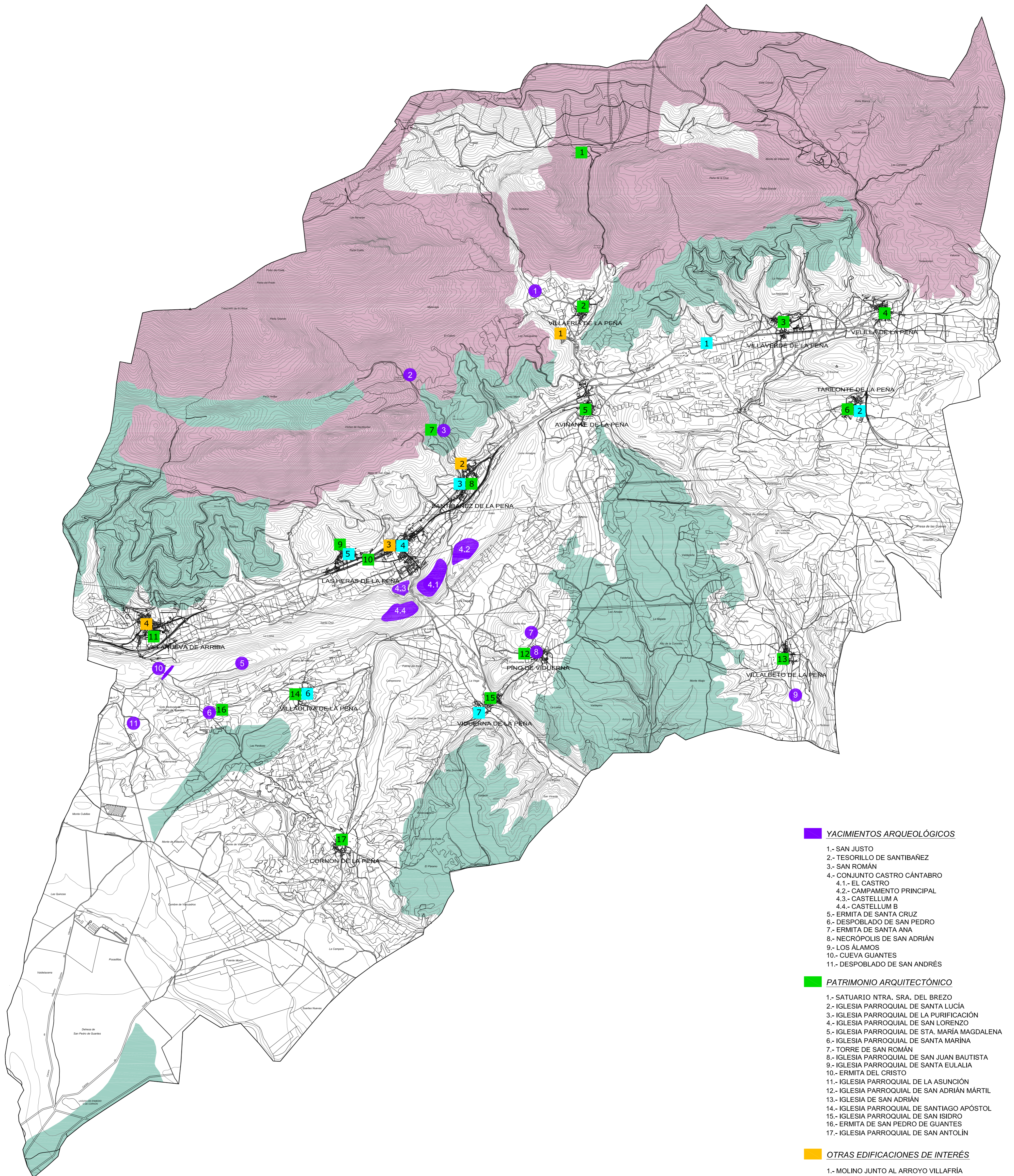




Leyenda

- SUELO RÚSTICO
-  Suelo Rústico
- 000 N° de Polígono Catastral
-  Límite de Polígono Catastral
- SUELO URBANO
-  Suelo Urbano
- 00000 N° de Polígono Catastral
-  Límite de Polígono Catastral





YACIMIENTOS ARQUEOLÓGICOS

- 1.- SAN JUSTO
- 2.- TESORILLO DE SANTIBAÑEZ
- 3.- SAN ROMÁN
- 4.- CONJUNTO CASTRO CÁNTABRO
 - 4.1.- EL CASTRO
 - 4.2.- CAMPAMENTO PRINCIPAL
 - 4.3.- CASTELLUM A
 - 4.4.- CASTELLUM B
- 5.- ERMITA DE SANTA CRUZ
- 6.- DESPOBLADO DE SAN PEDRO
- 7.- ERMITA DE SANTA ANA
- 8.- NECRÓPOLIS DE SAN ADRIÁN
- 9.- LOS ÁLAMOS
- 10.- CUEVA GUANTES
- 11.- DESPOBLADO DE SAN ANDRÉS

PATRIMONIO ARQUITECTÓNICO

- 1.- SATUARIO NTRA. SRA. DEL BREZO
- 2.- IGLESIA PARROQUIAL DE SANTA LUCÍA
- 3.- IGLESIA PARROQUIAL DE LA PURIFICACIÓN
- 4.- IGLESIA PARROQUIAL DE SAN LORENZO
- 5.- IGLESIA PARROQUIAL DE STA. MARÍA MAGDALENA
- 6.- IGLESIA PARROQUIAL DE SANTA MARINA
- 7.- TORRE DE SAN ROMÁN
- 8.- IGLESIA PARROQUIAL DE SAN JUAN BAUTISTA
- 9.- IGLESIA PARROQUIAL DE SANTA EULALIA
- 10.- ERMITA DEL CRISTO
- 11.- IGLESIA PARROQUIAL DE LA ASUNCIÓN
- 12.- IGLESIA PARROQUIAL DE SAN ADRIÁN MÁRTIL
- 13.- IGLESIA DE SAN ADRIÁN
- 14.- IGLESIA PARROQUIAL DE SANTIAGO APÓSTOL
- 15.- IGLESIA PARROQUIAL DE SAN ISIDRO
- 16.- ERMITA DE SAN PEDRO DE GUANTES
- 17.- IGLESIA PARROQUIAL DE SAN ANTONIN

OTRAS EDIFICACIONES DE INTERÉS

- 1.- MOLINO JUNTO AL ARROYO VILLAFRÍA
- 2.- MOLINO JUNTO AL ARROYO BERBECARIO
- 3.- CASA CON SOPORTAL
- 4.- ERMITA DE SAN ROQUE

ELEMENTOS PROTEGIDOS POR LAS NNSS VIGENTES

- 1.- CASA DEL INGENIERO DE LA MINA
- 2.- ARCO DE SILLERÍA
- 3.- CASA NOBLE EL PINO
- 4.- CASA CON TORRE
- 5.- CASA RECTORAL
- 6.- CASA NOBLE
- 7.- IGLESIA PARROQUIAL DE NTRA. SRA. DE LA PURIFICACIÓN

Leyenda

- Yacimientos Arqueológicos
- Patrimonio Arquitectónico
- Otras Edificaciones de Interés
- Elementos Protegidos por las NNSS Vigentes
- Protección Forestal
- Protección Paisajística



AYUNTAMIENTO DE SANTIBAÑEZ DE LA PEÑA
Normas Urbanísticas Municipales

Planos de Información

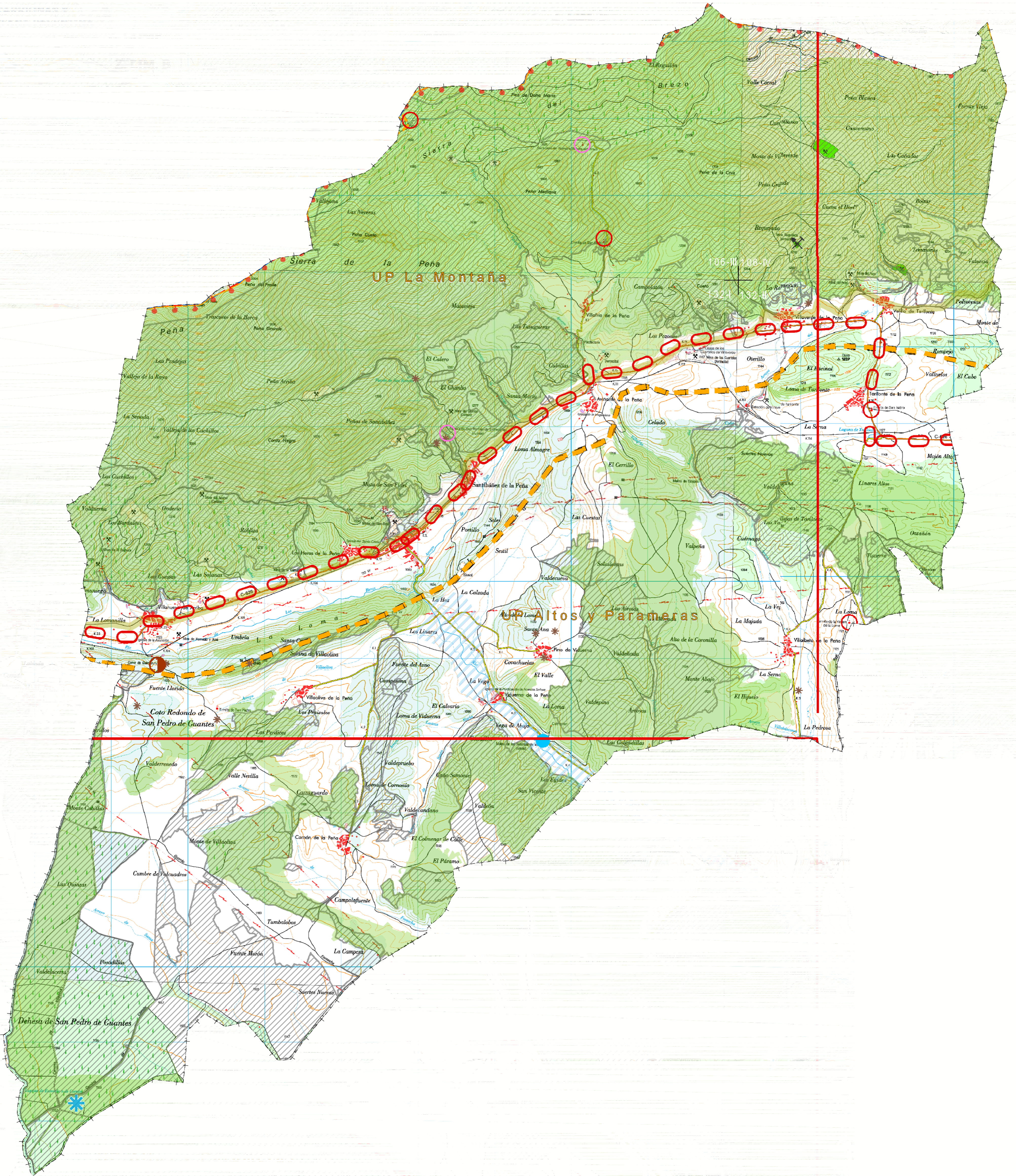
PI .06

ELEMENTOS DE INTERÉS

escala 1:25.000

Documento para APROBACIÓN PROVISIONAL

Año 2011



Leyenda

Espacios Protegidos Espacios Naturales Protegidos (ESP) Red Natura 2000 Zonas Húmedas Catalogadas Otras Zonas Húmedas ASVE / Corredor Ecológico Monte Utilidad Pública Ámbito del Plan de Recuperación del Oso Pardo Vías Pecuarias	Patrimonio Cultural e Infraestructuras Turísticas Lugares de Interés Geológico Zonas de Interés Geológico Puntos de Interés Geológico Cavidades Kársticas Mina	Patrimonio Cultural BIC Camino de Santiago BIC Canal de Castilla Conjunto Histórico Botega tradicional Ermita o Iglesia Telégrafo Óptico Yacimiento Arqueológico Sistema de Corredores Verdes	Gestión Paisajística y Urbanística Unidad Paisajística Vegas Fluviátiles Elem. del C. de Castilla Otros BIC Molino Edificio Religioso Otros	Acciones de Infraestructura Para el Equilibrio Territorial Suelos Industriales: Existente En Ejecución En Proyecto Infraestructuras en Proyecto / Ejecución: Autovía Tren Alta Velocidad Infraestructuras en Proyecto / Ejecución: Mejoras en el Sist. de Comunic. Principales Mejoras en la Conectividad Intermunicipal
--	--	--	---	---



AYUNTAMIENTO DE SANTIBÁÑEZ DE LA PEÑA
Normas Urbanísticas Municipales

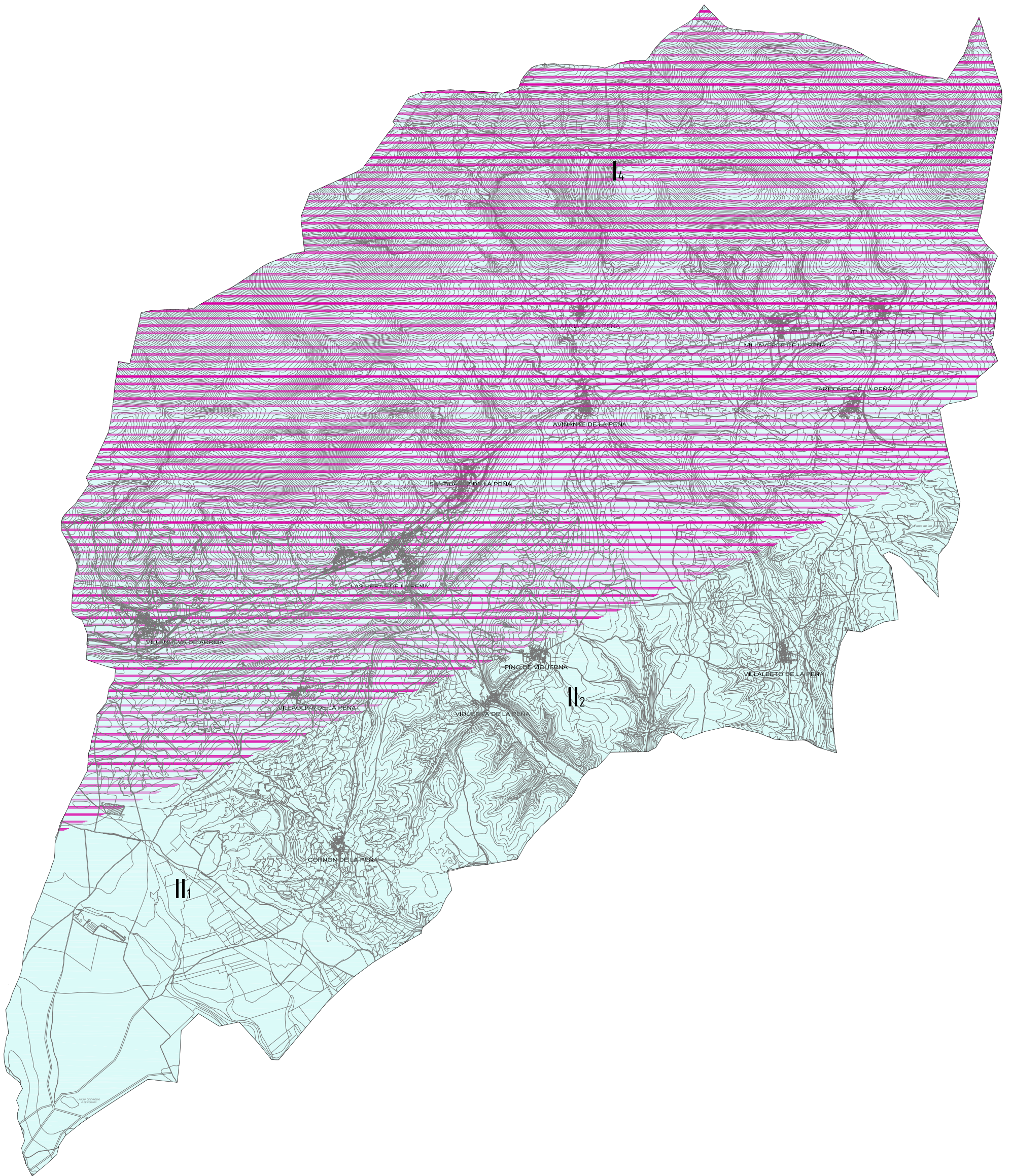
Planos de Información

PI.07
PLANIFICACIÓN SECTORIAL. DOP-PALENCIA

escala 1:25.000

Documento para APROBACIÓN PROVISIONAL

Año 2011



Leyenda

- Peligrosidad potencial alta por tormentas (>20 días anuales) y Peligrosidad potencial alta por heladas (>80 días anuales)
- Peligrosidad potencial alta por precipitaciones máximas en un día (>150 l/día)



AYUNTAMIENTO DE SANTIBAÑEZ DE LA PEÑA
Normas Urbanísticas Municipales

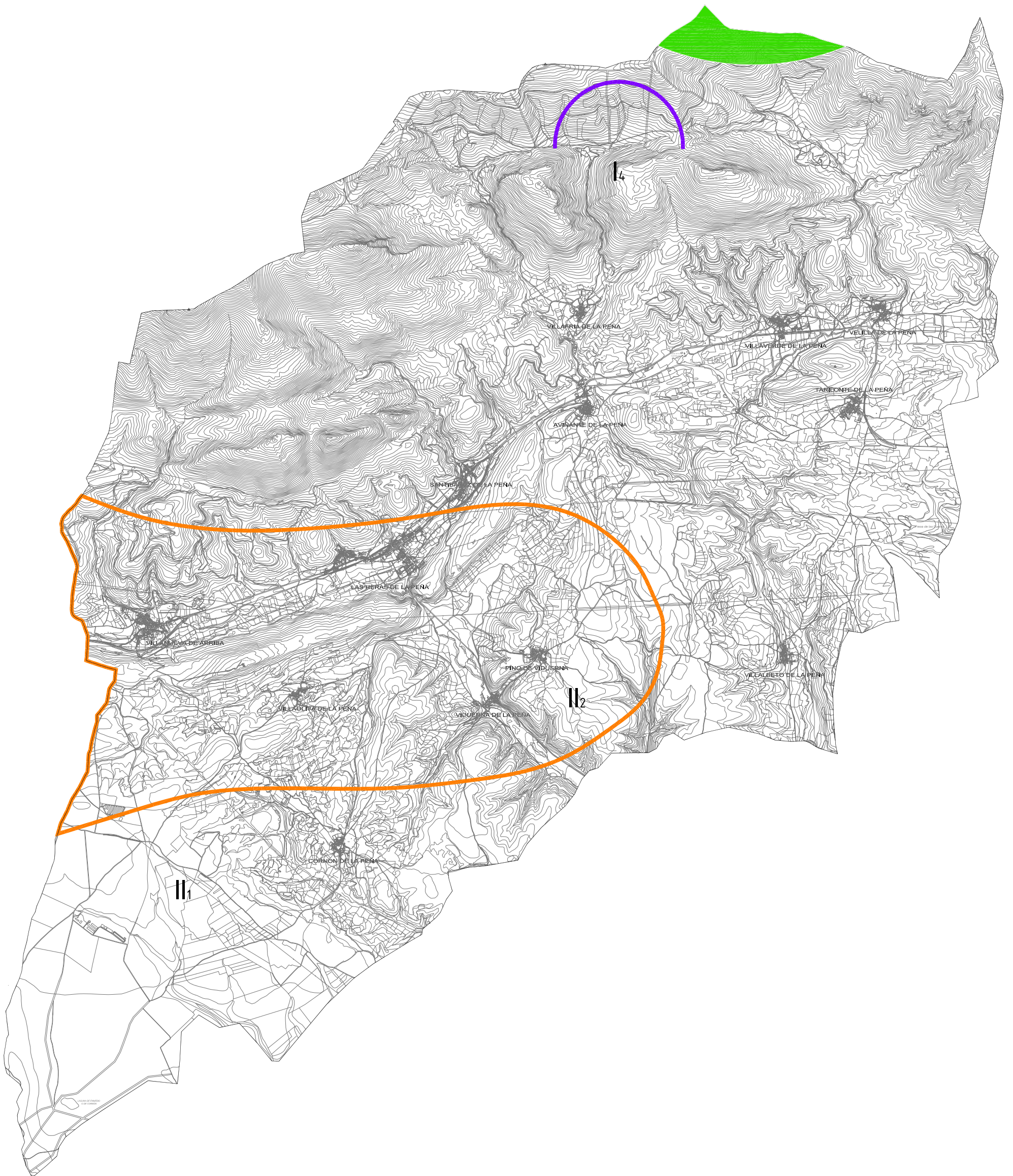
Planos de Información

PI .08.01




PLANO DE RIESGOS

Documento para APROBACIÓN PROVISIONAL

escala 1:50,000
Año 2011



Leyenda

-  Peligrosidad potencial alta por desprendimientos y/o deslizamientos
-  Peligrosidad potencial alta por hundimientos Kársticos
-  Principales cavidades kársticas



AYUNTAMIENTO DE SANTIBAÑEZ DE LA PEÑA
Normas Urbanísticas Municipales

Planos de Información

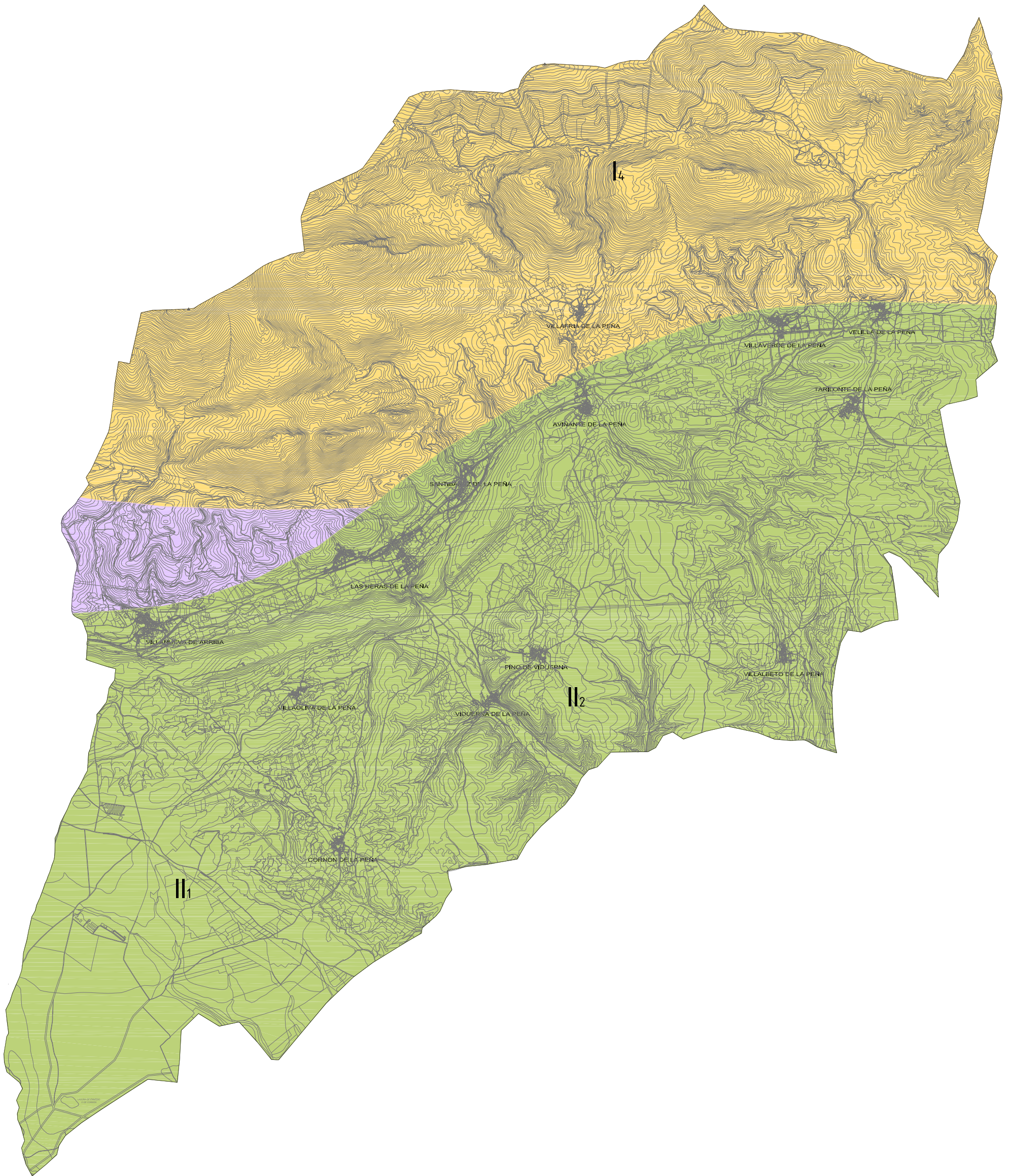
PI .08.02

PLANO DE RIESGOS

escala 1:50.000

Documento para APROBACIÓN PROVISIONAL

Año 2011



Leyenda

- Problemas de tipo geomorfológicos. Condiciones constructivas favorables.
- Problemas de tipo geomorfológico y geotécnico. Condiciones constructivas aceptables.
- Problemas de tipo geotécnico. Condiciones constructivas aceptables.

- I₄** Formas de relieve acusadas
- II₁** Zonas de relieves planos y de "rañas"
- II₂** Zonas de valles fluviales



AYUNTAMIENTO DE SANTIBAÑEZ DE LA PEÑA
Normas Urbanísticas Municipales

Planos de Información

PI .08.03

PLANO DE RIESGOS CONSTRUCTIVOS

escala 1:50.000

Documento para APROBACIÓN PROVISIONAL

Año 2011